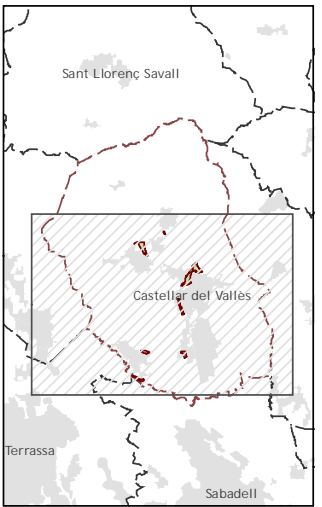
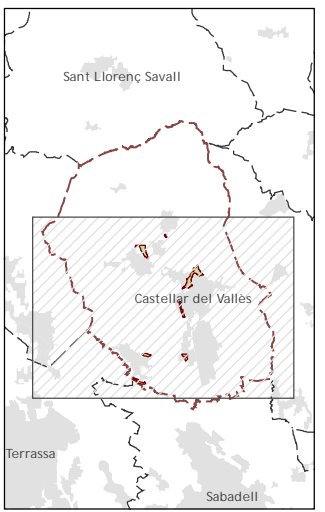
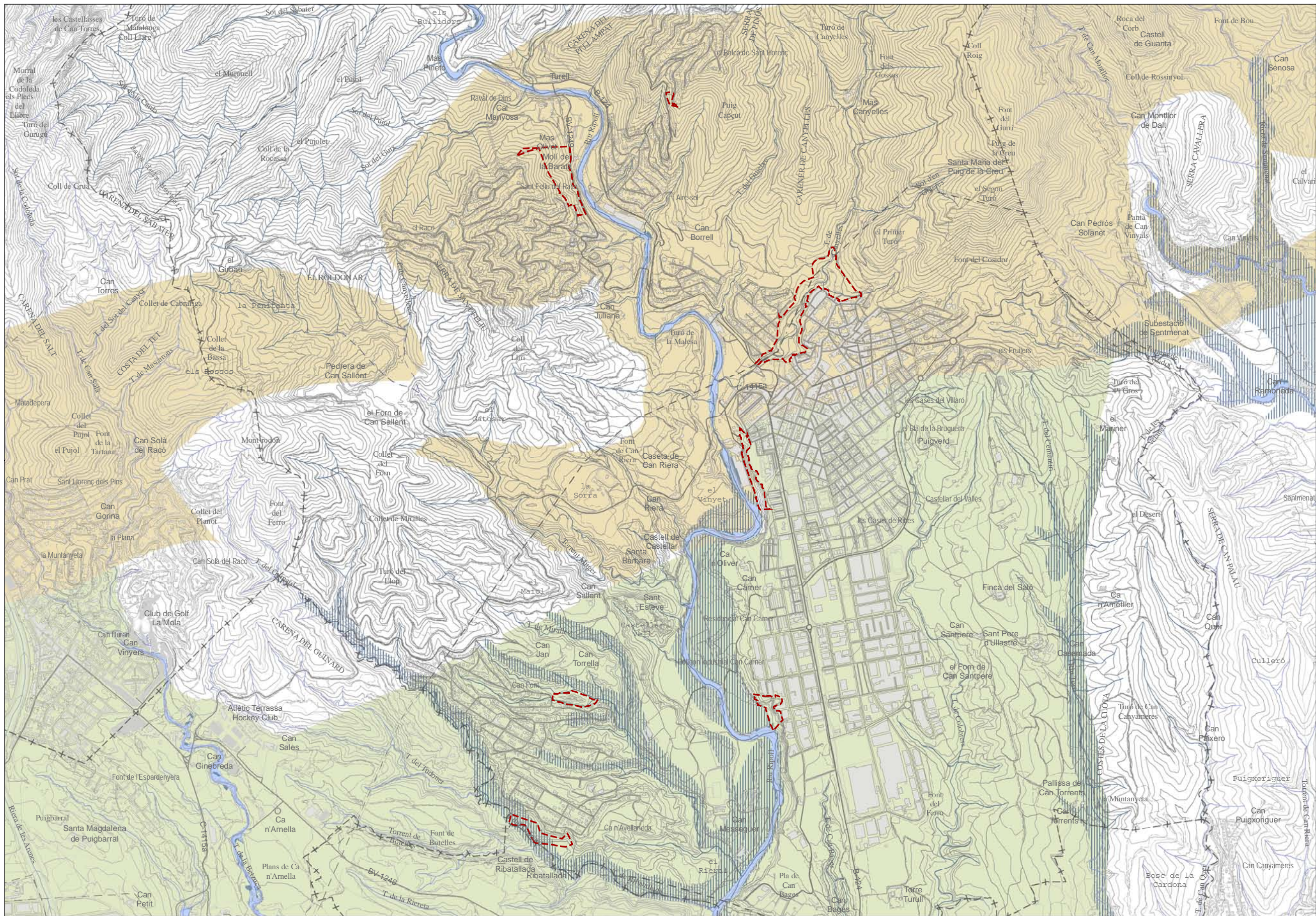
 AMBITS DE MODIFICACIÓ

- 1.1. EMPLAÇAMENT
 - 1.1.1. TOPOGRAFIA
 - 1.1.2. ORTOFOTOMAPA
- 1.2. HIDOLOGIA
- 1.3. GEOMORFOLOGIA
 - 1.3.1. RELLEU
 - 1.3.2. PENDENTS
- 1.4. ESPAIS NATURALS
- 1.5. HABITATS D'INTERÉS COMUNITARI
- 1.6. COBERTES DEL SOL
- 1.7. PATRIMONI CULTURAL
- 1.8. PLANEJAMENT
 - 1.8.1. PLANEJAMENT MUNICIPAL
 - 1.8.2. PLA TERRITORIAL METROPOLITÀ
- 2. RISCOS
 - 2.1. RISC GEOLÒGIC
 - 2.2. INUNDABILITAT
 - 2.3. PERILLOSITAT INCENDIS FORESTALS
- 3. AMBITS DE MODIFICACIÓ
- 4. SENSIBILITAT
- 5. PROPOSTA



 AMBITES DE MODIFICACIÓ

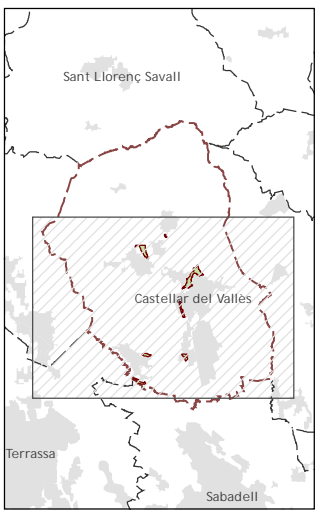
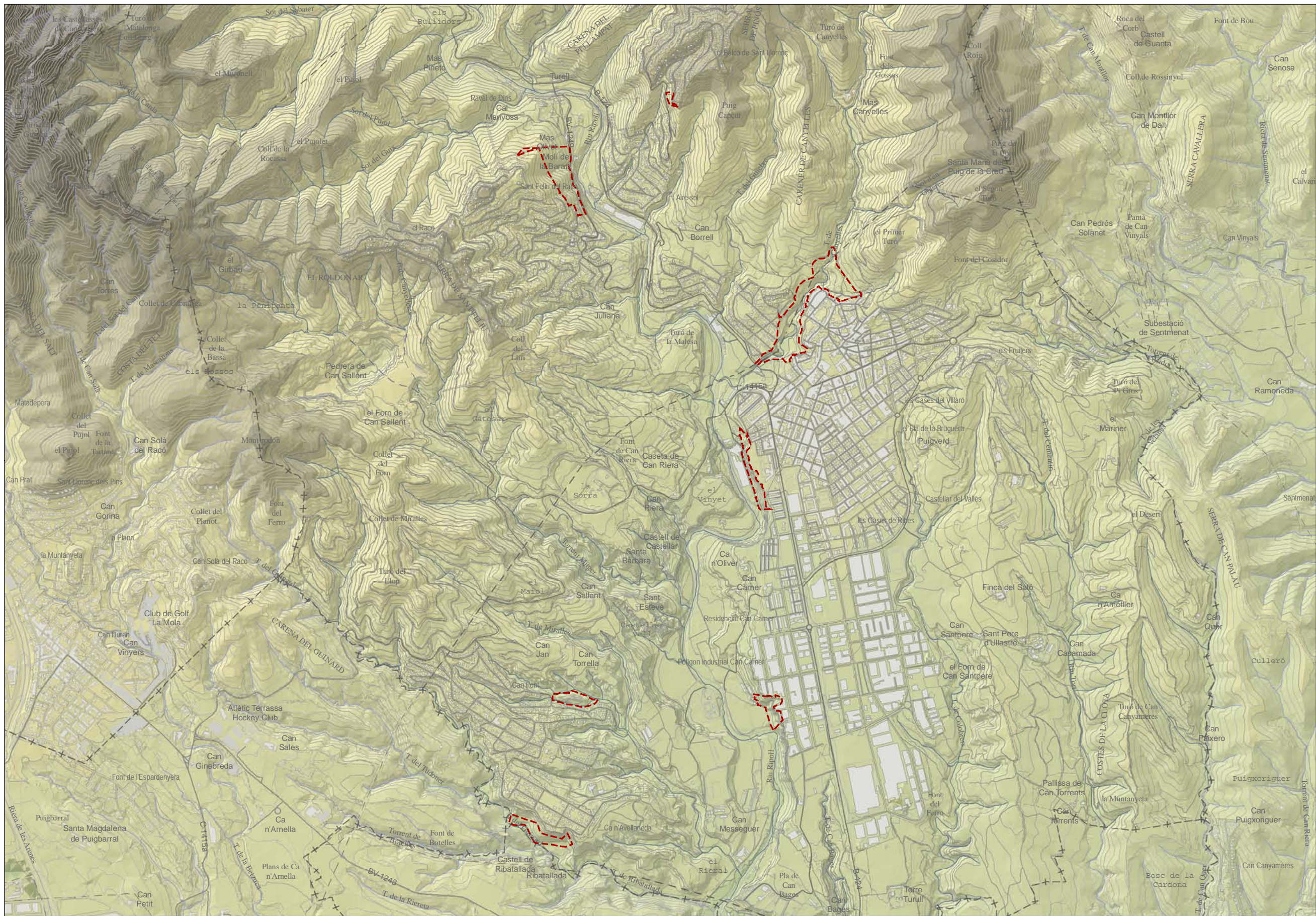
- 1.1. EMPLAÇAMENT
 - 1.1.1. TOPOGRAFIA
 - 1.1.2. ORTOFOTOMAPA
- 1.2. HIDOLOGIA
- 1.3. GEOMORFOLOGIA
 - 1.3.1. RELLEU
 - 1.3.2. PENDENTS
- 1.4. ESPAIS NATURALS
- 1.5. HÀBITATS D'INTERÉS COMUNITARI
- 1.6. COBERTES DEL SOL
- 1.7. PATRIMONI CULTURAL
- 1.8. PLANEJAMENT
 - 1.8.1. PLANEJAMENT MUNICIPAL
 - 1.8.2. PLA TERRITORIAL METROPOLITÀ
- 2. RISCOS
 - 2.1. RISC GEOLÒGIC
 - 2.2. INUNDABILITAT
 - 2.3. PERILLOSITAT INCENDIS FORESTALS
- 3. ÀMBITS DE MODIFICACIÓ
- 4. SENSIBILITAT
- 5. PROPOSTA



- 1.1. EMPLAÇAMENT
 - 1.1.1. TOPOGRAFIA
 - 1.1.2. ORTOFOTOMAPA
- 1.2. HIDOLOGIA
 - 1.3. GEOMORFOLOGIA
 - 1.3.1. RELLEU
 - 1.3.2. PENDENTS
 - 1.4. ESPAIS NATURALS
 - 1.5. HABITATS D'INTERÉS COMUNITARI
 - 1.6. COBERTES DEL SOL
 - 1.7. PATRIMONI CULTURAL
 - 1.8. PLANEJAMENT
 - 1.8.1. PLANEJAMENT MUNICIPAL
 - 1.8.2. PLA TERRITORIAL METROPOLITÀ
- 2. RISCOS
 - 2.1. RISC GEOLÒGIC
 - 2.2. INUNDABILITAT
 - 2.3. PERILLOSITAT INCENDIS FORESTALS
- 3. ÀMBITS DE MODIFICACIÓ
- 4. SENSIBILITAT
- 5. PROPOSTA

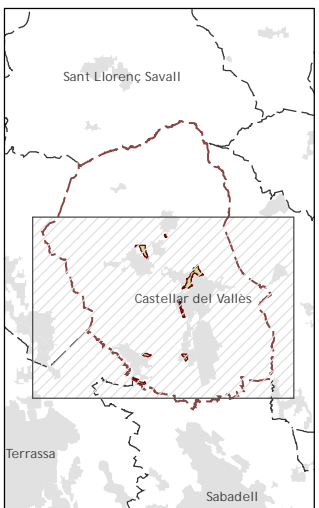
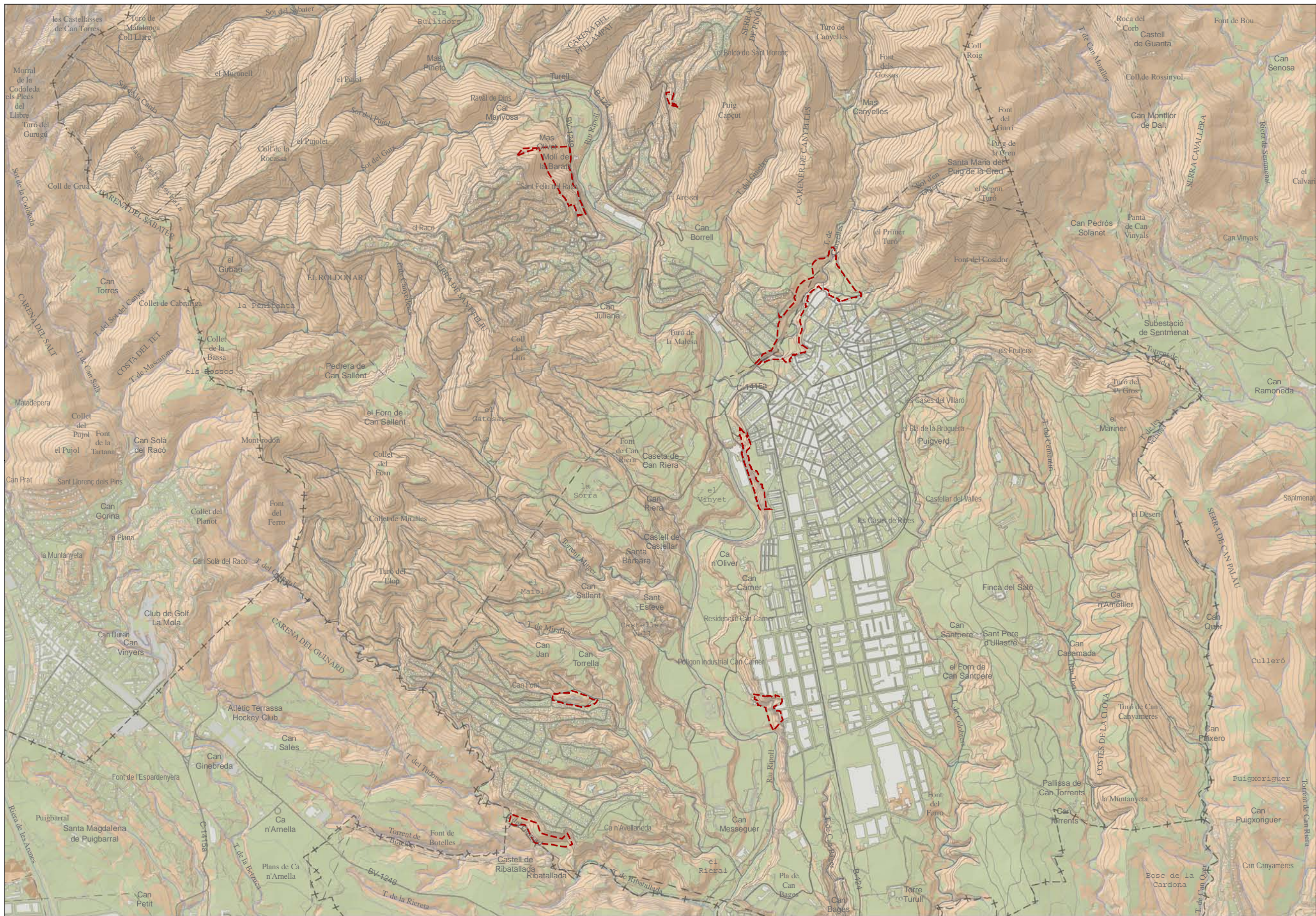
 ÀMBITS DE MODIFICACIÓ
 INUNDABILITAT (PEF)
 MASSES D'AIGUA SUBTERRÀNIA
 CAPA MITJA
 PERIODE DE RETORN DE 100 ANYS
 CAPA SUPERIOR
 PRELITORAL CASTELLAR DEL VALLÈS

 PERIODE DE RETORN DE 500 ANYS
 AL-LUVIALS DEL VALLÈS
 VENTALL AL-LUVIAL DE TERRASSA

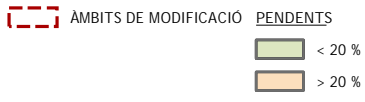


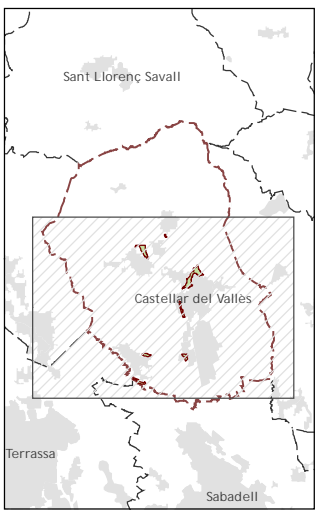
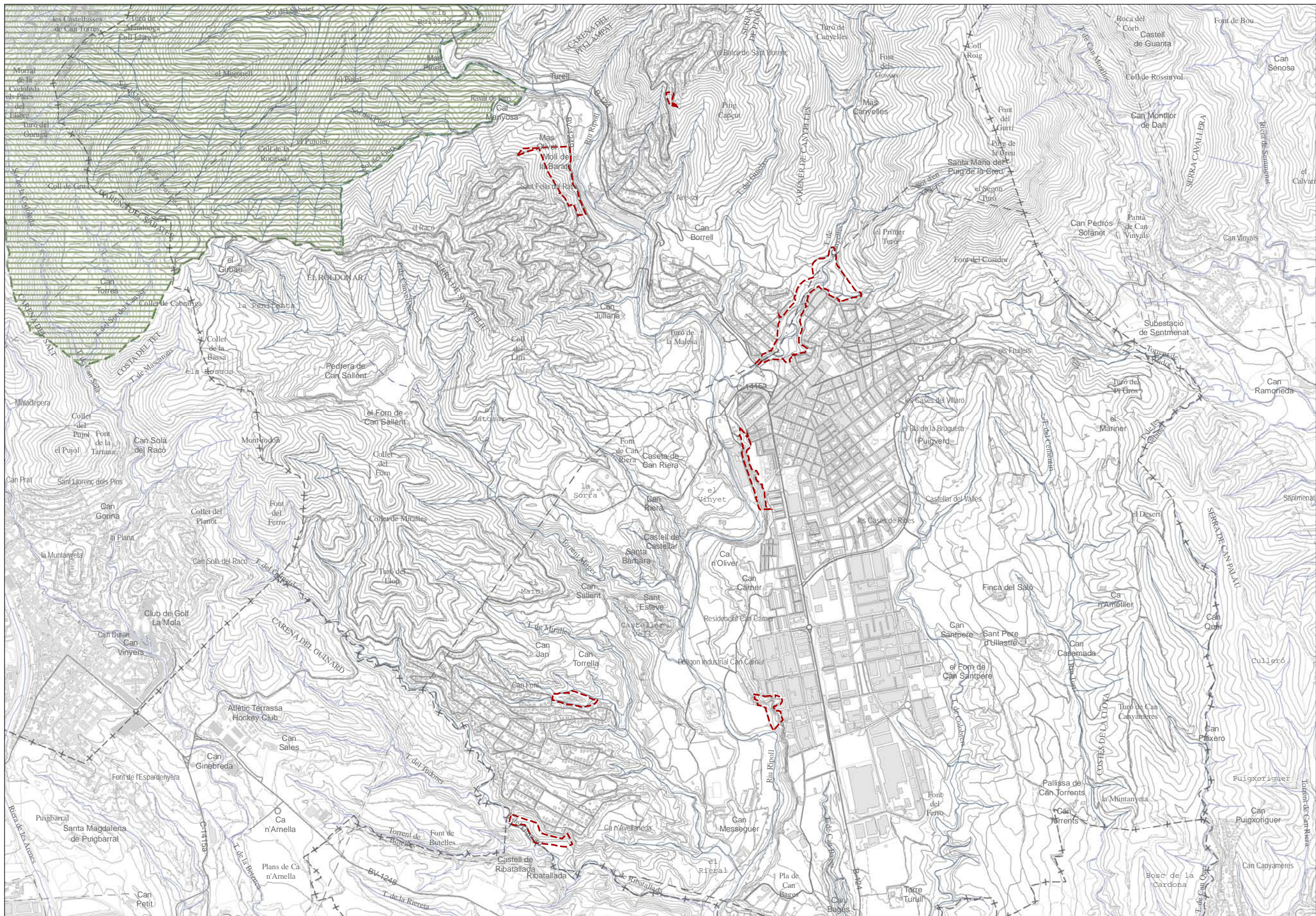
AMBITS DE MODIFICACIÓ

- 1.1. EMPLAÇAMENT
 - 1.1.1. TOPOGRAFIA
 - 1.1.2. ORTOFOTOMAPA
- 1.2. HIDOLOGIA
- 1.3. GEOMORFOLOGIA
 - 1.3.1. RELLEU
 - 1.3.2. PENDENTS
- 1.4. ESPAIS NATURALS
- 1.5. HABITATS D'INTERÉS COMUNITARI
- 1.6. COBERTES DEL SOL
- 1.7. PATRIMONI CULTURAL
- 1.8. PLANEJAMENT
 - 1.8.1. PLANEJAMENT MUNICIPAL
 - 1.8.2. PLA TERRITORIAL METROPOLITÀ
- 2. RISCOS
 - 2.1. RISC GEOLÒGIC
 - 2.2. INUNDABILITAT
 - 2.3. PERILLOSITAT INCENDIS FORESTALS
- 3. AMBITS DE MODIFICACIÓ
- 4. SENSIBILITAT
- 5. PROPOSTA



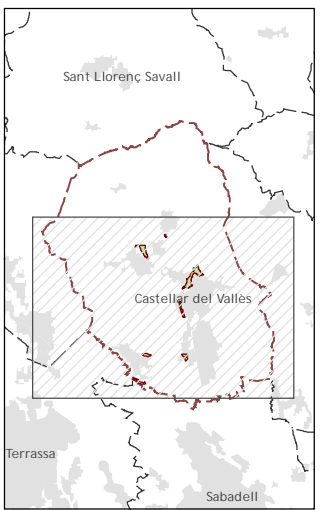
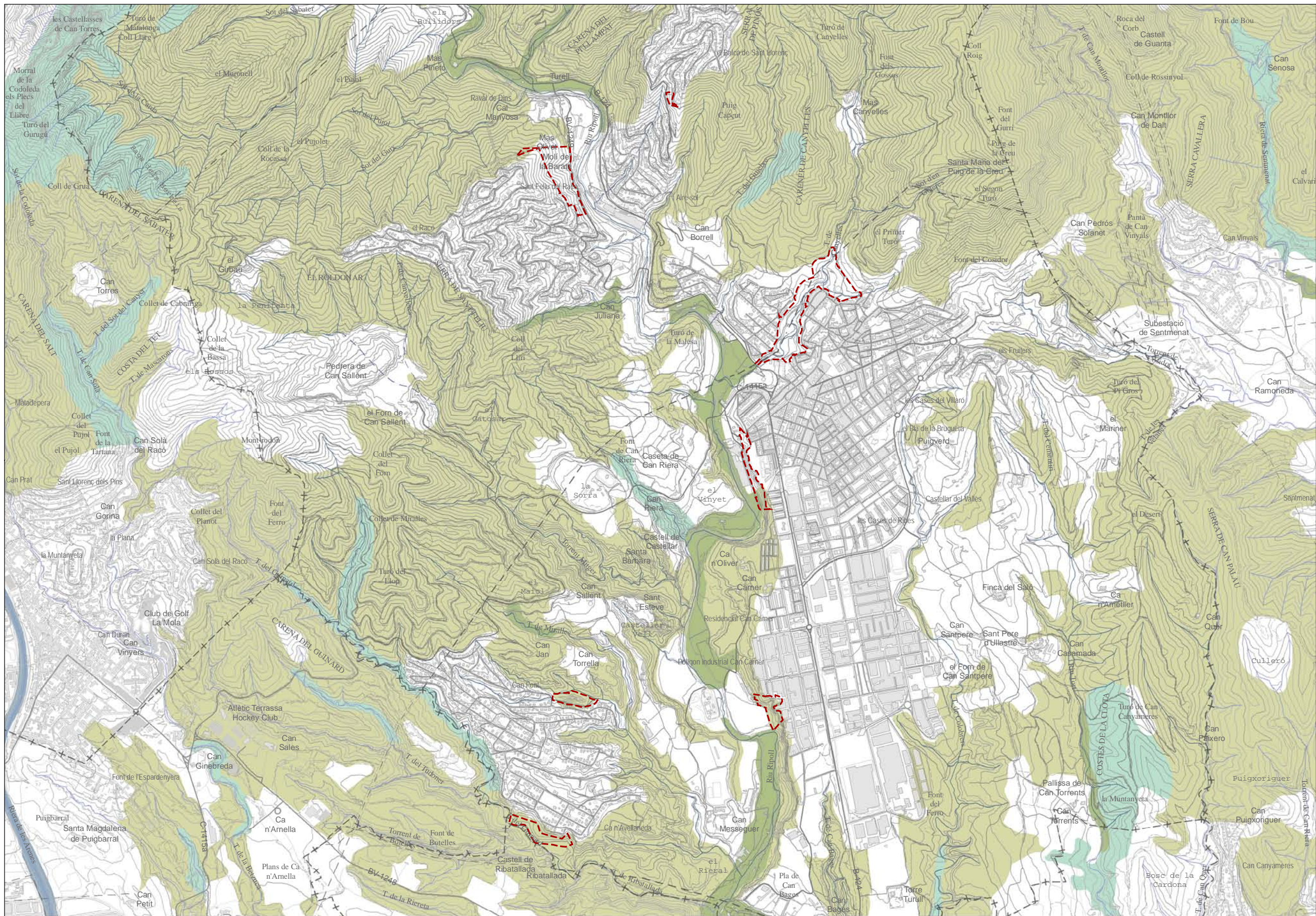
- 1.1. EMPLAÇAMENT
 - 1.1.1. TOPOGRAFIA
 - 1.1.2. ORTOFOTOMAPA
- 1.2. HIDOLOGIA
- 1.3. GEOMORFOLOGIA
 - 1.3.1. RELLEU
 - 1.3.2. PENDENTS
- 1.4. ESPAIS NATURALS
- 1.5. HABITATS D'INTERÉS COMUNITARI
- 1.6. COBERTES DEL SOL
- 1.7. PATRIMONI CULTURAL
- 1.8. PLANEJAMENT
 - 1.8.1. PLANEJAMENT MUNICIPAL
 - 1.8.2. PLA TERRITORIAL METROPOLITÀ
- 2. RISCOS
 - 2.1. RISC GEOLÒGIC
 - 2.2. INUNDABILITAT
 - 2.3. PERILLOSITAT INCENDIS FORESTALS
- 3. AMBITOS DE MODIFICACIÓ
- 4. SENSIBILITAT
- 5. PROPOSTA





- 1.1. EMPLAÇAMENT
 - 1.1.1. TOPOGRAFIA
 - 1.1.2. ORTOFOTOMAPA
- 1.2. HIDOLOGIA
- 1.3. GEOMORFOLOGIA
 - 1.3.1. RELLEU
 - 1.3.2. PENDENTS
- 1.4. ESPAIS NATURALS
- 1.5. HABITATS D'INTERÉS COMUNITARI
- 1.6. COBERTES DEL SOL
- 1.7. PATRIMONI CULTURAL
- 1.8. PLANEJAMENT
 - 1.8.1. PLANEJAMENT MUNICIPAL
 - 1.8.2. PLA TERRITORIAL METROPOLITÀ
- 2. RISCOS
 - 2.1. RISC GEOLÒGIC
 - 2.2. INUNDABILITAT
 - 2.3. PERILLOSITAT INCENDIS FORESTALS
- 3. AMBITOS DE MODIFICACIÓ
- 4. SENSIBILITAT
- 5. PROPOSTA

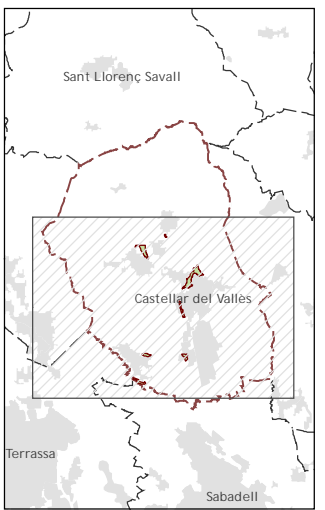
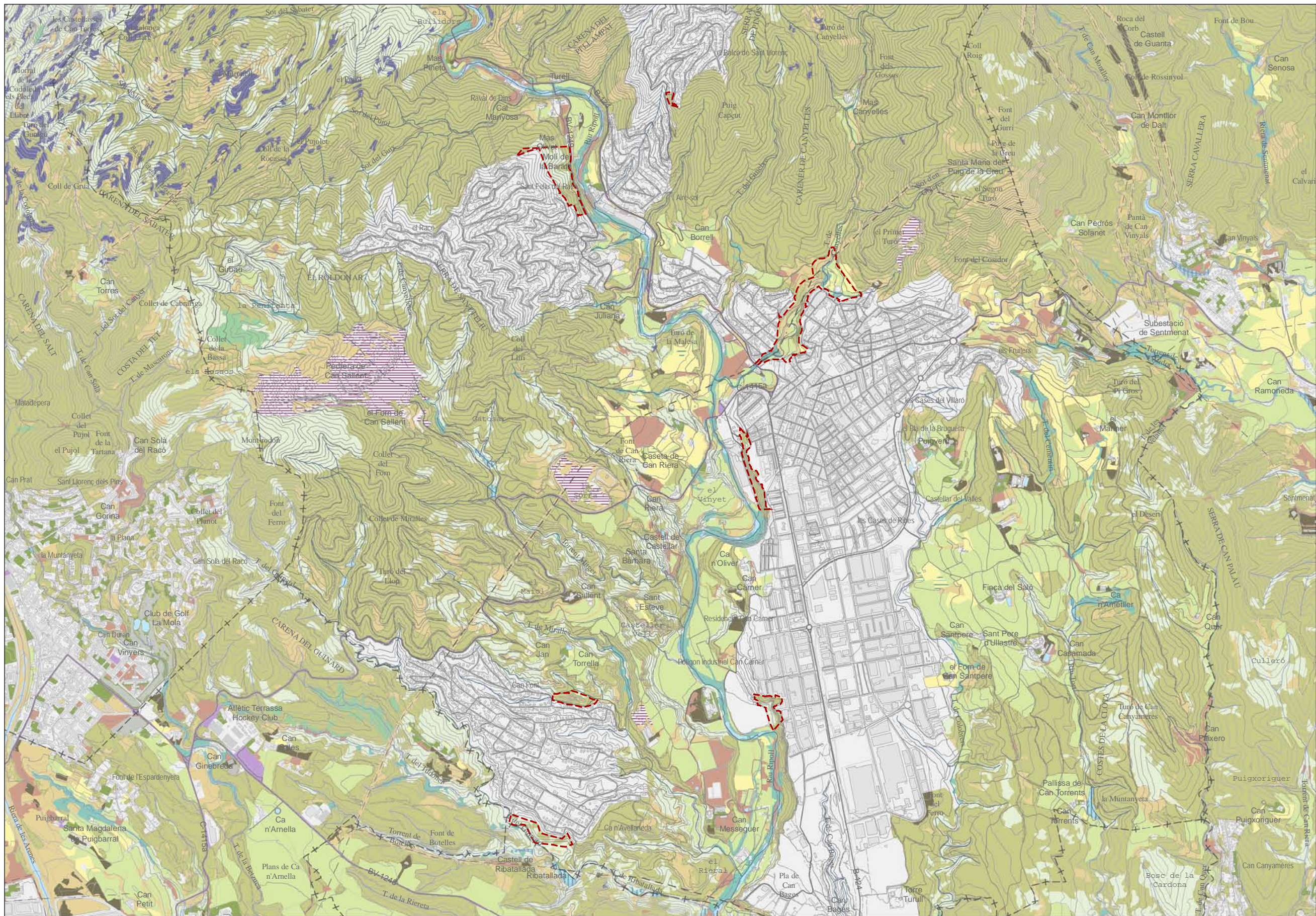
- AMBITOS DE MODIFICACIÓ PEIN I XARXA NATURA 2000
- SANT LLORENÇ DEL MUNT I L'OBAC
- LÍMIT ENPE
- PARC NATURAL DEL MASSÍS DE SANT LLORENÇ DEL MUNT



- 1.1. EMPLAÇAMENT
 - 1.1.1. TOPOGRAFIA
 - 1.1.2. ORTOFOTOMAPÀ
- 1.2. HIDOLOGIA
- 1.3. GEOMORFOLOGIA
 - 1.3.1. RELLEU
 - 1.3.2. PENDENTS
- 1.4. ESPAIS NATURALS
- 1.5. HABITATS D'INTERÉS COMUNITARI
 - 1.6. COBERTES DEL SOL
 - 1.7. PATRIMONI CULTURAL
 - 1.8. PLANEJAMENT
 - 1.8.1. PLANEJAMENT MUNICIPAL
 - 1.8.2. PLA TERRITORIAL METROPOLITÀ
- 2. RISCOS
 - 2.1. RISC GEOLÒGIC
 - 2.2. INUNDABILITAT
 - 2.3. PERILLOSITAT INCENDIS FORESTALS
- 3. ÀMBITS DE MODIFICACIÓ
- 4. SENSIBILITAT
- 5. PROPOSTA

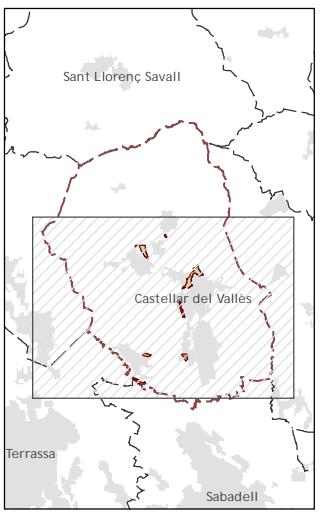
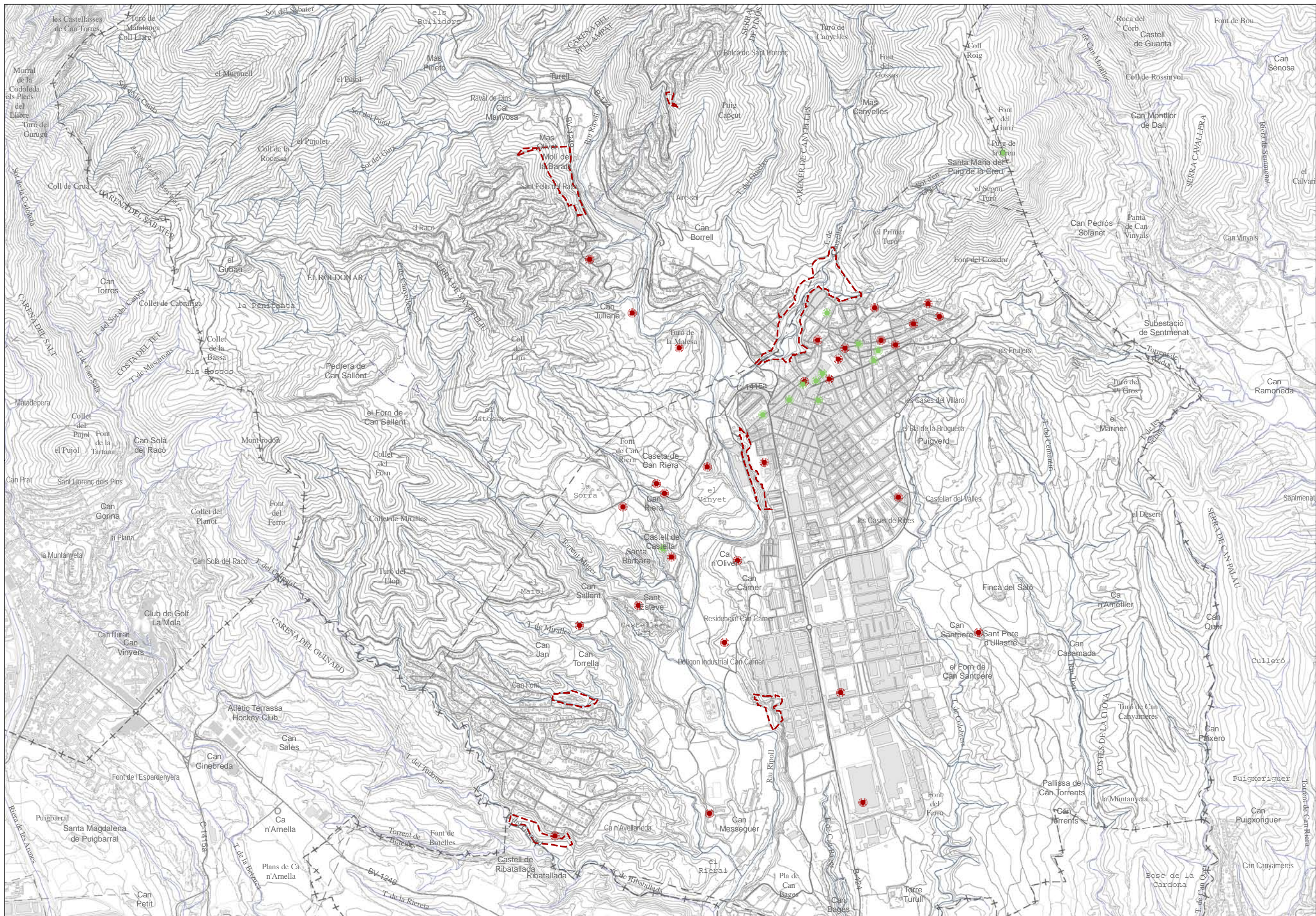
ÀMBITS DE MODIFICACIÓ HABITATS D'INTERÉS COMUNITARI

- CODI 3270 - RIUS AMB VORES LLOTOSES COLONITZADES PER HERBASSAR NITROFILS
- CODI 92A0 - ALBEREDES, SALZEDS I ALTRES BOSCS DE RIBERA
- CODI 9340 - ALZINARS I CARRASCARS
- CODI 9540 - PINEDES MEDITERRÀNIES



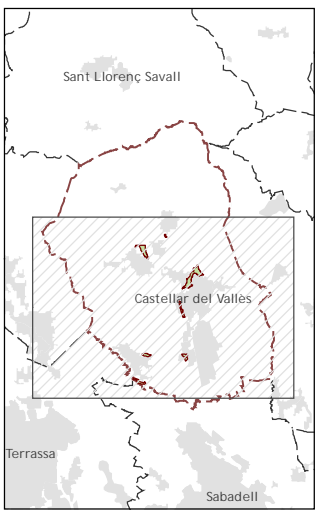
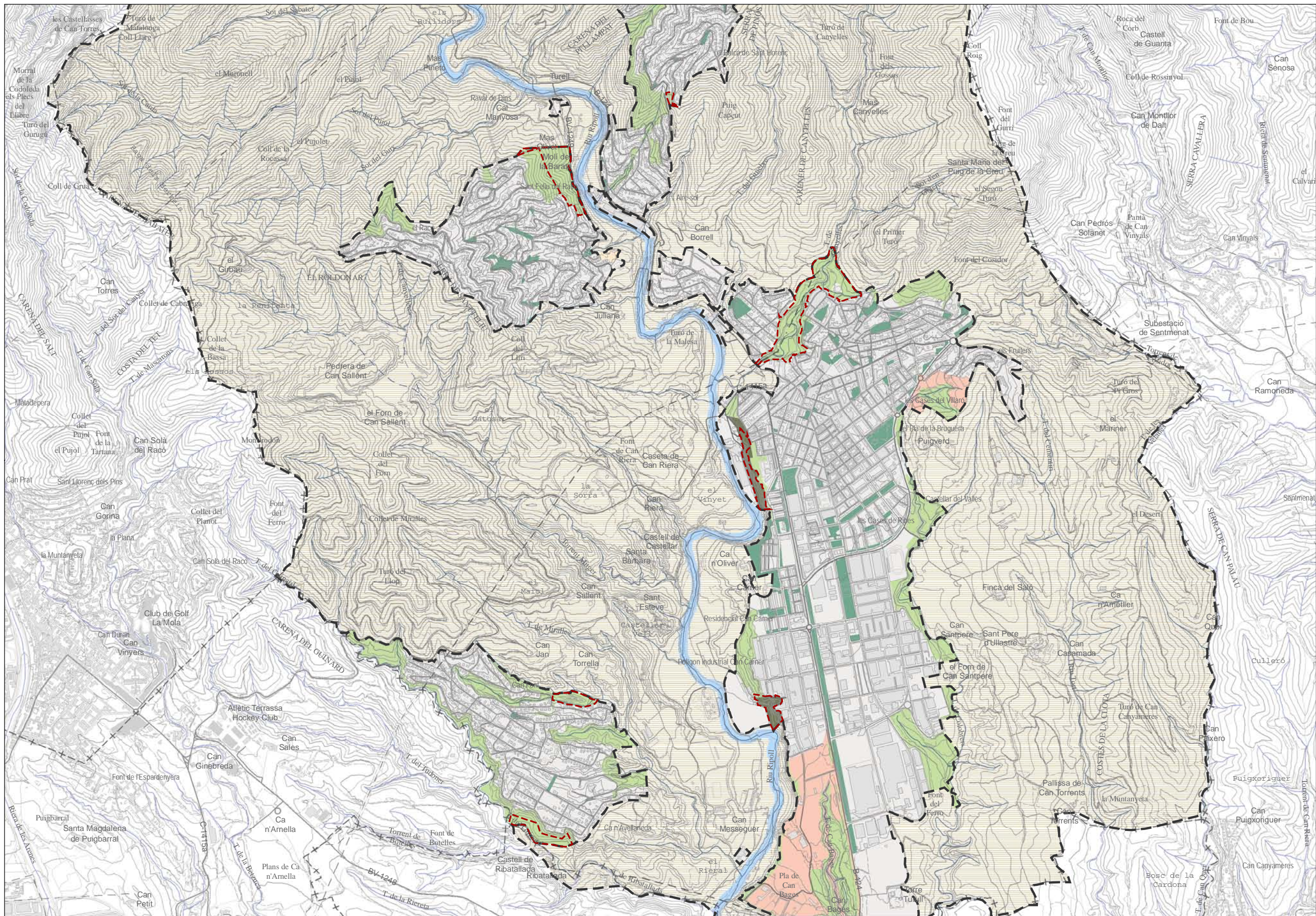
- 1.1. EMPLAÇAMENT
 - 1.1.1. TOPOGRAFIA
 - 1.1.2. ORTOFOTOMAPA
- 1.2. HIDOLOGIA
- 1.3. GEOMORFOLOGIA
 - 1.3.1. RELLEU
 - 1.3.2. PENDENTS
- 1.4. ESPAIS NATURALS
- 1.5. HABITATS D'INTERÉS COMUNITARI
- 1.6. COBERTES DEL SOL
- 1.7. PATRIMONI CULTURAL
- 1.8. PLANEJAMENT
 - 1.8.1. PLANEJAMENT MUNICIPAL
 - 1.8.2. PLA TERRITORIAL METROPOLITÀ
- 2. RISCOS
 - 2.1. RISC GEOLÒGIC
 - 2.2. INUNDABILITAT
 - 2.3. PERILLOSITAT INCENDIS FORESTALS
- 3. AMBITOS DE MODIFICACIÓ
- 4. SENSIBILITAT
- 5. PROPOSTA

	AMBITOS DE MODIFICACIÓ		COBERTES DEL SOL		CONREUS ARBORIS		PRATS I HERBASSARS		ZONES VERDES
	ACTIVITATS EXTRACTIVES		BOSCOS CADUCIFOLIS		CONREUS HERBACIS		ROQUISARS I TARTERES		ZONES CREMADES
	BOSCOS D'ESCLEROFIL·LES		AIGÜES CONTINENTALS		MATOLLAR		VEGETACIÓ DE RIBERA		ZONES NUES
	BOSCOS DE CONIFERES		PLANTACIONS DE RIBERA		VINYES		VIALS I APARCAMENTS		ZONES URBANES



- 1.1. EMPLAÇAMENT
 - 1.1.1. TOPOGRAFIA
 - 1.1.2. ORTOFOTOMAPA
- 1.2. HIDOLOGIA
- 1.3. GEOMORFOLOGIA
 - 1.3.1. RELLEU
 - 1.3.2. PENDENTS
- 1.4. ESPAIS NATURALS
- 1.5. HABITATS D'INTERÉS COMUNITARI
- 1.6. COBERTES DEL SOL
- 1.7. PATRIMONI CULTURAL
- 1.8. PLANEJAMENT
 - 1.8.1. PLANEJAMENT MUNICIPAL
 - 1.8.2. PLA TERRITORIAL METROPOLITÀ
- 2. RISCOS
 - 2.1. RISC GEOLÒGIC
 - 2.2. INUNDABILITAT
 - 2.3. PERILLOSITAT INCENDIS FORESTALS
- 3. AMBITS DE MODIFICACIÓ
- 4. SENSIBILITAT
- 5. PROPOSTA

- AMBITS DE MODIFICACIÓ
- PATRIMONI CULTURAL
- ARQUITECTÒNIC
- JACIMENT ARQUEOLÒGIC

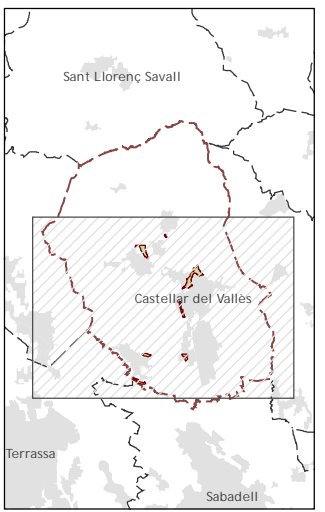
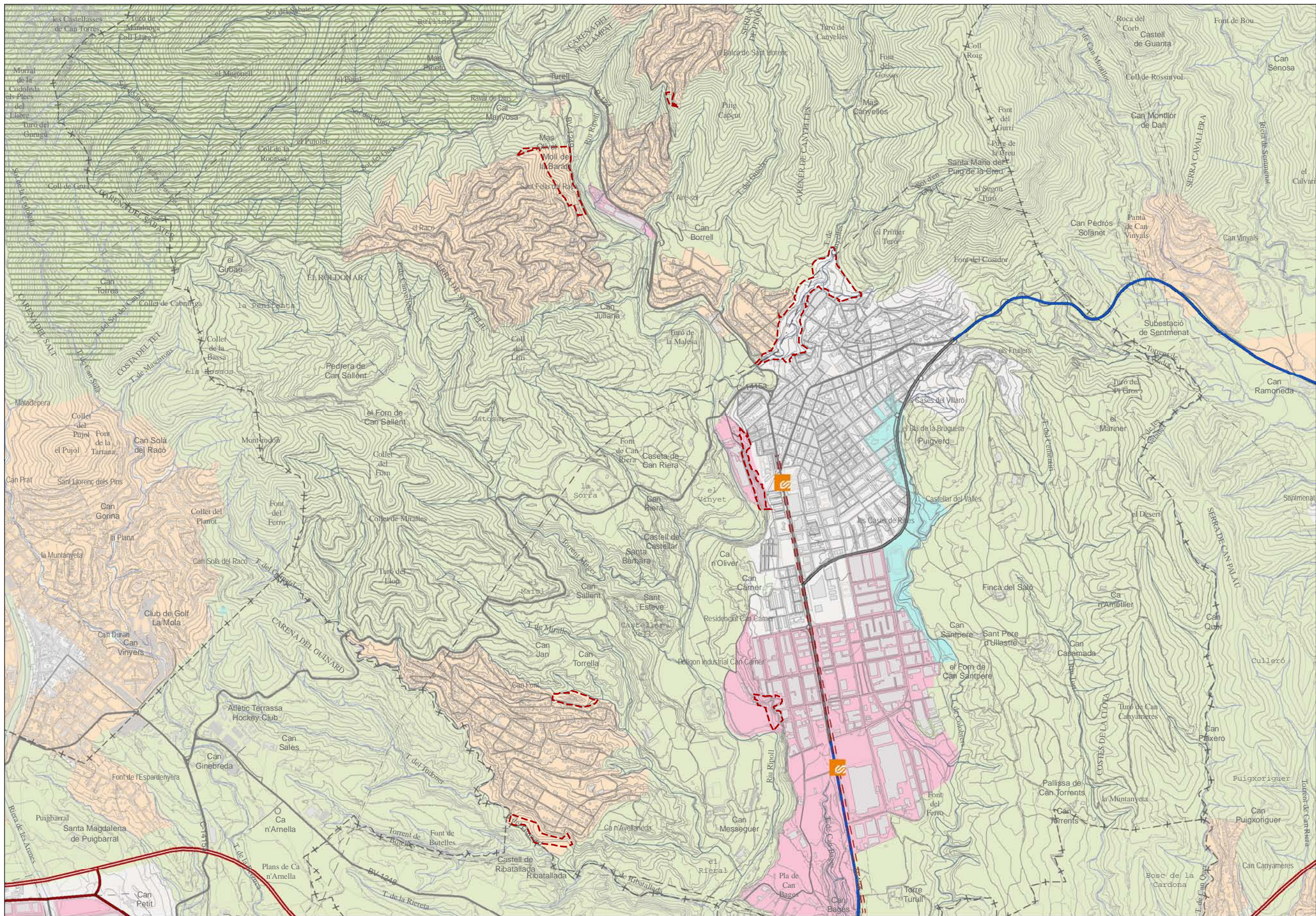


- 1. ENCAIX TERRITORIAL
 - 1.1. EMPLAÇAMENT
 - 1.1.1. TOPOGRAFIA
 - 1.1.2. ORTOFOTOMAPA
 - 1.2. HIDOLOGIA
 - 1.3. GEOMORFOLOGIA
 - 1.3.1. RELLEU
 - 1.3.2. PENDENTS
 - 1.4. ESPAIS NATURALS
 - 1.5. HABITATS D'INTERÉS COMUNITARI
 - 1.6. COBERTES DEL SOL
 - 1.7. PATRIMONI CULTURAL

- 1.8.1. PLANEJAMENT MUNICIPAL
 - 1.8.2. PLA TERRITORIAL METROPOLITÀ

- 2. RISCOS
 - 2.1. RISC GEOLÒGIC
 - 2.2. INUNDABILITAT
 - 2.3. PERILLOSITAT INCENDIS FORESTALS
- 3. ÀMBITS DE MODIFICACIÓ
- 4. SENSIBILITAT
- 5. PROPOSTA

AMBITS DE MODIFICACIÓ	LÍMIT SÒL NO URBANITZABLE	CLASSIFICACIÓ DEL SÒL	SISTEMES
		SÒL URBÀ NO CONSOLIDAT	D1
		SÒL URBÀ	D2
		SÒL URBANITZABLE	D3
		SÒL NO URBANITZABLE	D4

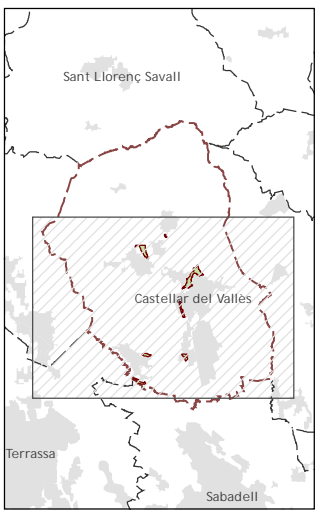
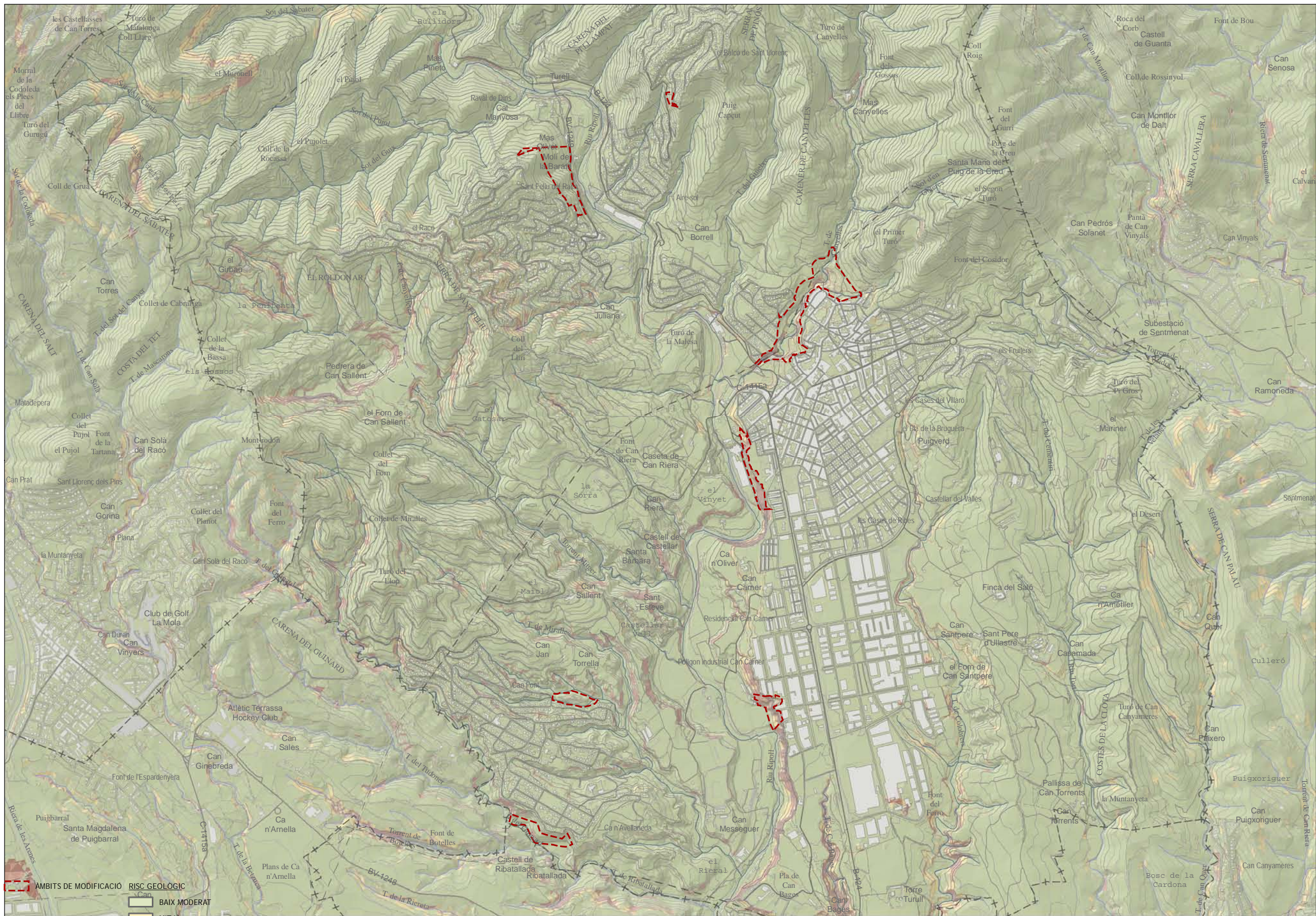


1. ENCAIX TERRITORIAL
 - 1.1. EMPLAÇAMENT
 - 1.1.1. TOPOGRAFIA
 - 1.1.2. ORTOFOTOMAPA
 - 1.2. HIDOLOGIA
 - 1.3. GEOMORFOLOGIA
 - 1.3.1. RELLEU
 - 1.3.2. PENDENTS
 - 1.4. ESPAIS NATURALS
 - 1.5. HABITATS D'INTERÉS COMUNITARI
 - 1.6. COBERTES DEL SOL
 - 1.7. PATRIMONI CULTURAL

- 1.8.1. PLANEJAMENT MUNICIPAL
- 1.8.2. PLA TERRITORIAL METROPOLITÀ

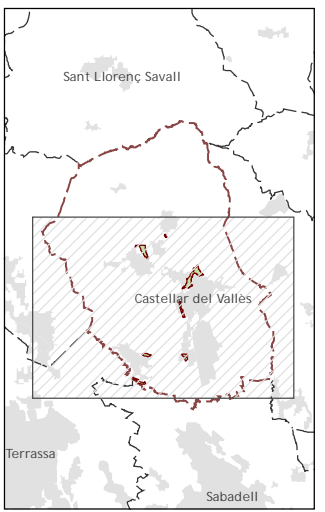
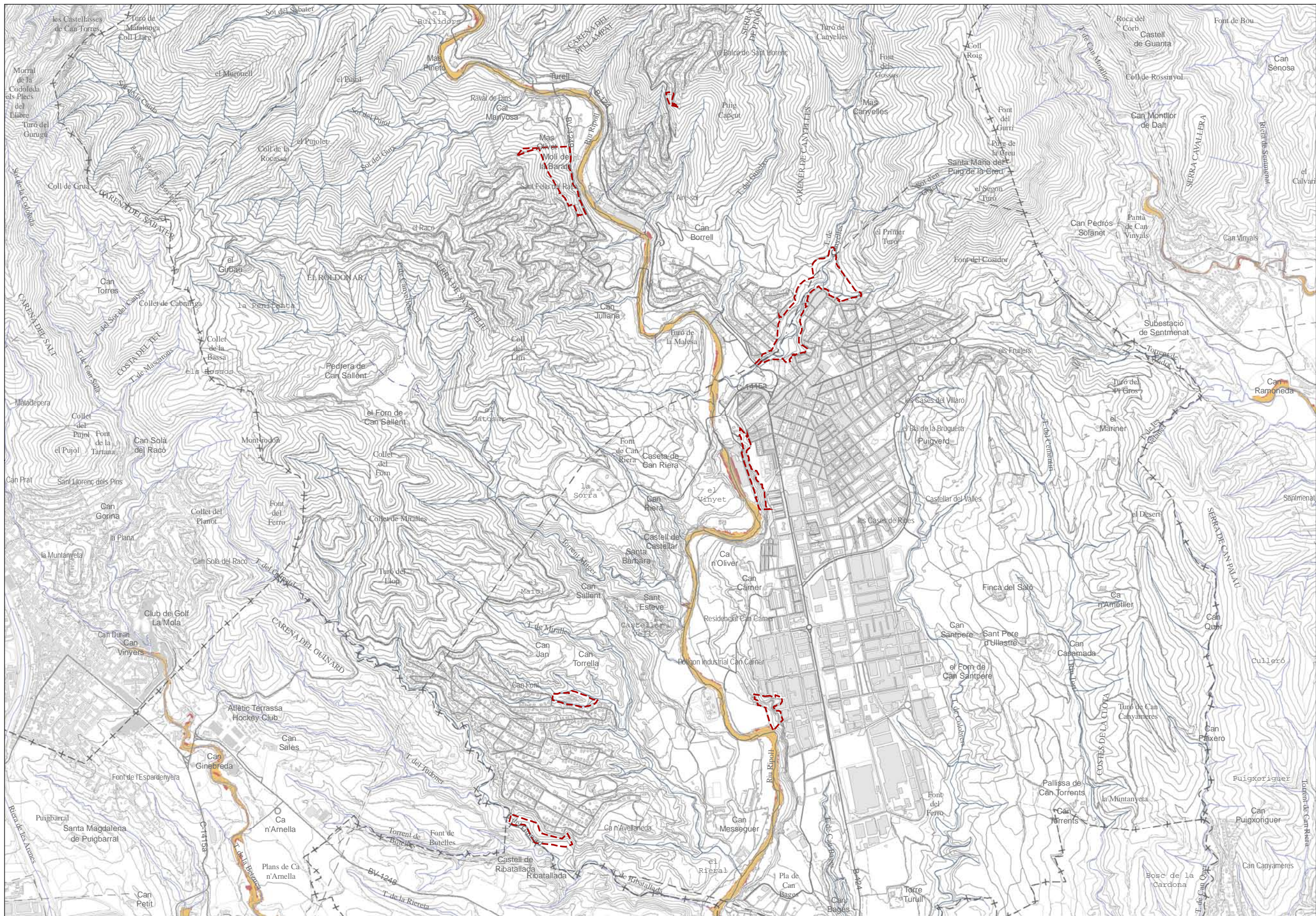
2. RISCOS
 - 2.1. RISC GEOLÒGIC
 - 2.2. INUNDABILITAT
 - 2.3. PERILLOSITAT INCENDIS FORESTALS
3. ÀMBITS DE MODIFICACIÓ
4. SENSIBILITAT
5. PROPOSTA

AMBITOS DE MODIFICACIÓ	XARXA VIÀRIA	NOVA INFRAESTRUCTURA	ESTACIONES DE FERROCARRILS	XARXA FERROVIÀRIA	ASSENTAMENTS	SISTEMES OBERTS	PEIN I XARXA NATURA 2000
SENSE ACTUACIÓ	ESTRUCTURANTS SECUNDÀRIES	ESTRUCTURANTS PRIMÀRIES	NOVA INFRAESTRUCTURA	NOVA INFRAESTRUCTURA	EQUIPAMENTS	SÒL DE PROTECCIÓ PREVENTIVA	SANT LLORENÇ DEL MUNT I L'OBAC
INTEGRADES	MILLORA	ESTRUCTURANTS SECUNDÀRIES	FERROCARRILS CATALANS	FGC	INDUSTRIAL	SÒL DE VALOR NATURAL I DE CONNEXIÓ	
ESTRUCTURANTS SECUNDÀRIES					RESIDENCIAL		
					URBA		



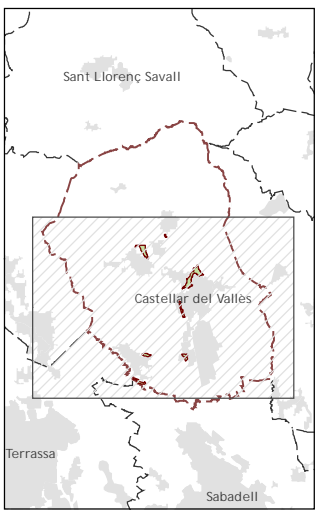
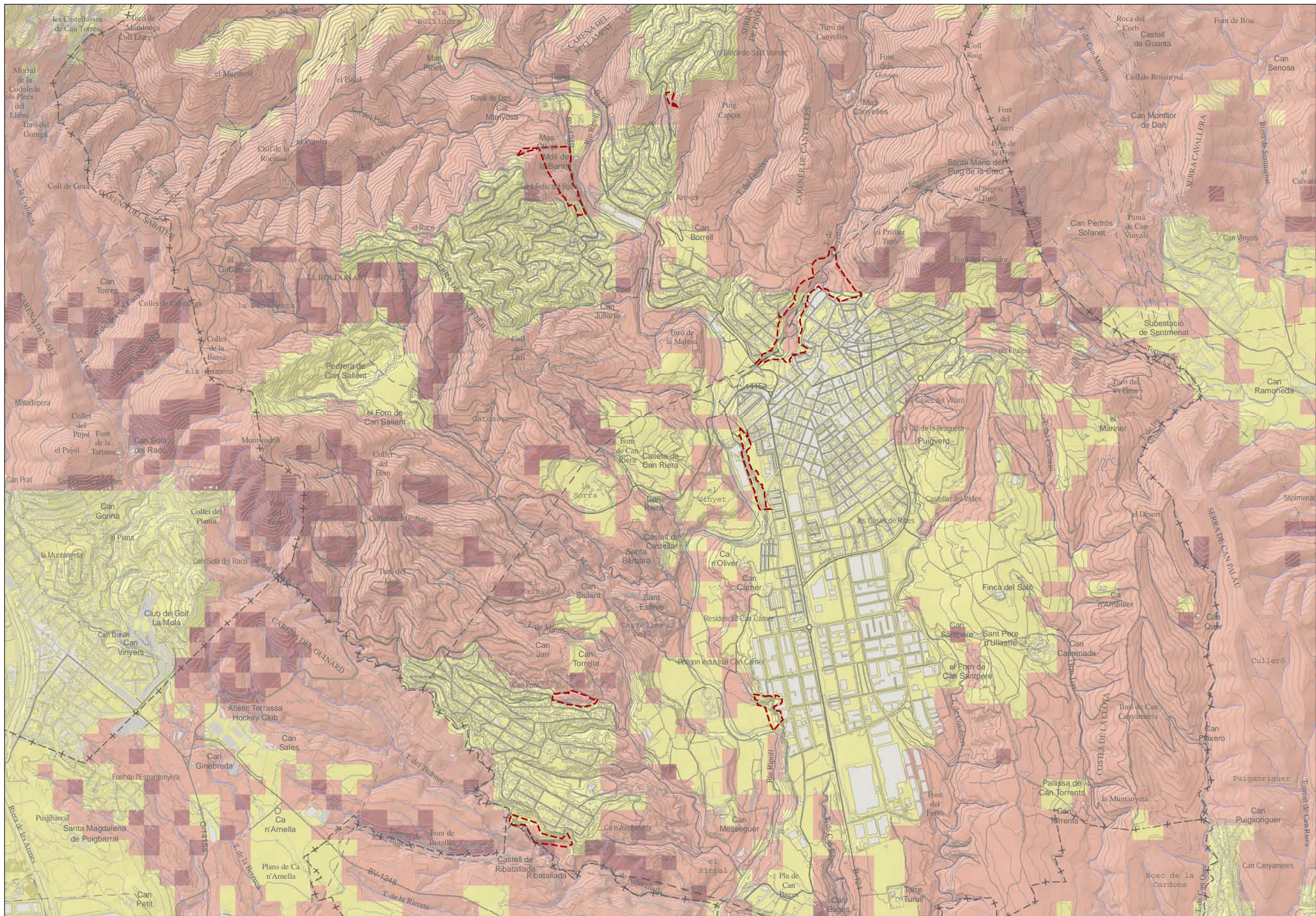
- 1. ENCAIX TERRITORIAL
- 1.1. EMPLAÇAMENT
 - 1.1.1. TOPOGRAFIA
 - 1.1.2. ORTOFOTOMAPA
- 1.2. HIDOLOGIA
- 1.3. GEOMORFOLOGIA
 - 1.3.1. RELLEU
 - 1.3.2. PENDENTS
- 1.4. ESPAIS NATURALS
- 1.5. HABITATS D'INTERÉS COMUNITARI
- 1.6. COBERTES DEL SOL
- 1.7. PATRIMONI CULTURAL
- 1.8. PLANEJAMENT
 - 1.8.1. PLANEJAMENT MUNICIPAL
 - 1.8.2. PLA TERRITORIAL METROPOLITÀ

- 2.1. RISC GEOLÒGIC
- 2.2. INUNDABILITAT
- 2.3. PERILLOSITAT INCENDIS FORESTALS
- 3. AMBITOS DE MODIFICACIÓ
- 4. SENSIBILITAT
- 5. PROPOSTA



- 1. ENCAIX TERRITORIAL
 - 1.1. EMPLAÇAMENT
 - 1.1.1. TOPOGRAFIA
 - 1.1.2. ORTOFOTOMAPA
 - 1.2. HIDOLOGIA
 - 1.3. GEOMORFOLOGIA
 - 1.3.1. RELLEU
 - 1.3.2. PENDENTS
 - 1.4. ESPAIS NATURALS
 - 1.5. HABITATS D'INTERÉS COMUNITARI
 - 1.6. COBERTES DEL SOL
 - 1.7. PATRIMONI CULTURAL
 - 1.8. PLANEJAMENT
 - 1.8.1. PLANEJAMENT MUNICIPAL
 - 1.8.2. PLA TERRITORIAL METROPOLITÀ
- 2.1. RISC GEOLÒGIC
- 2.2. INUNDABILITAT
- 2.3. PERILLOSITAT INCENDIS FORESTALS
- 3. AMBITOS DE MODIFICACIÓ
- 4. SENSIBILITAT
- 5. PROPOSTA

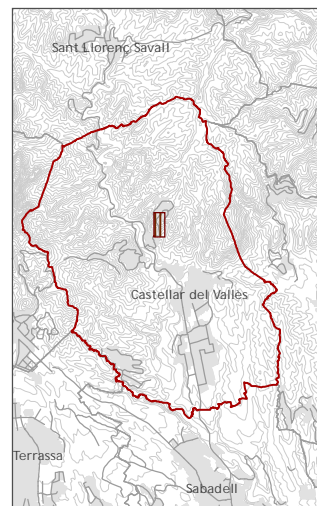
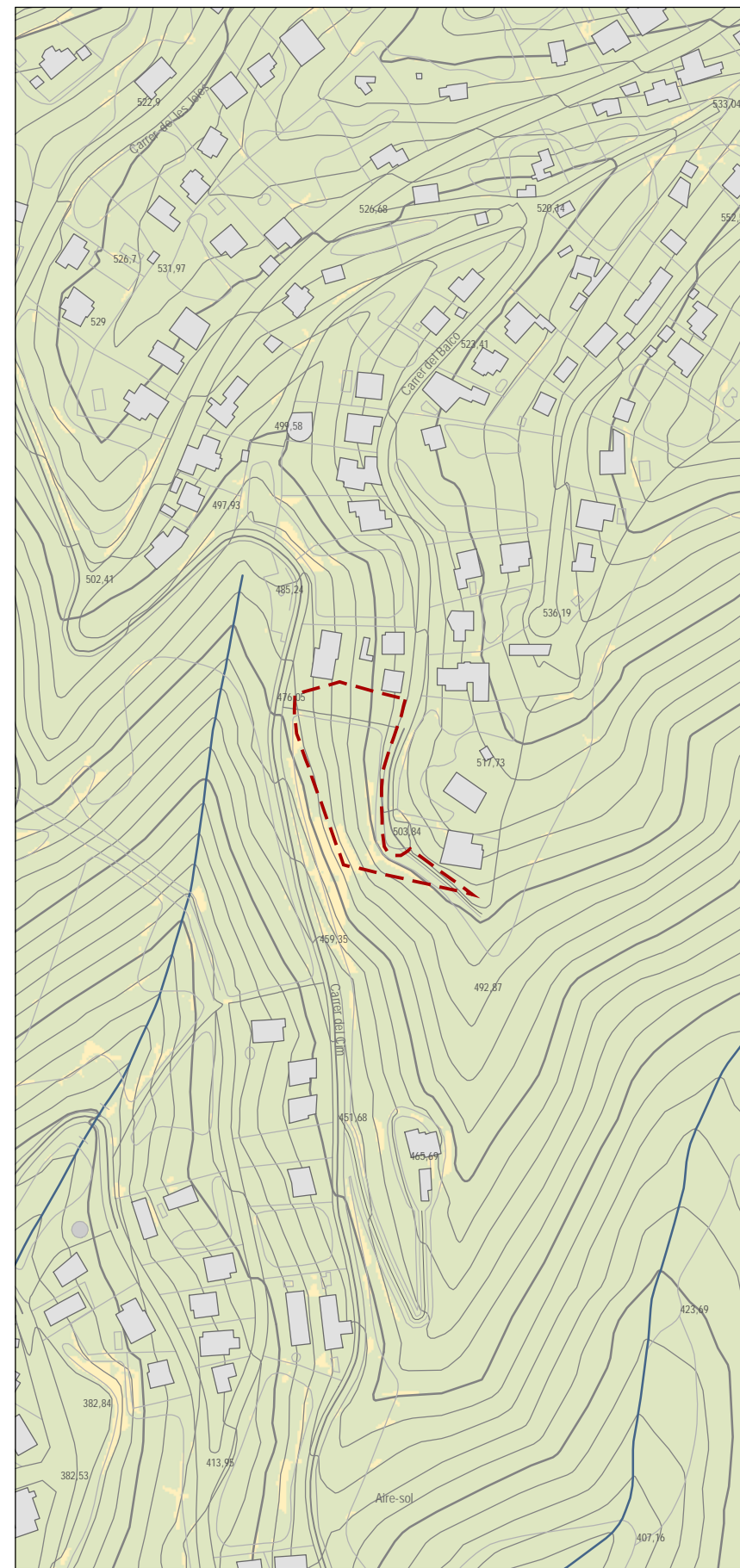
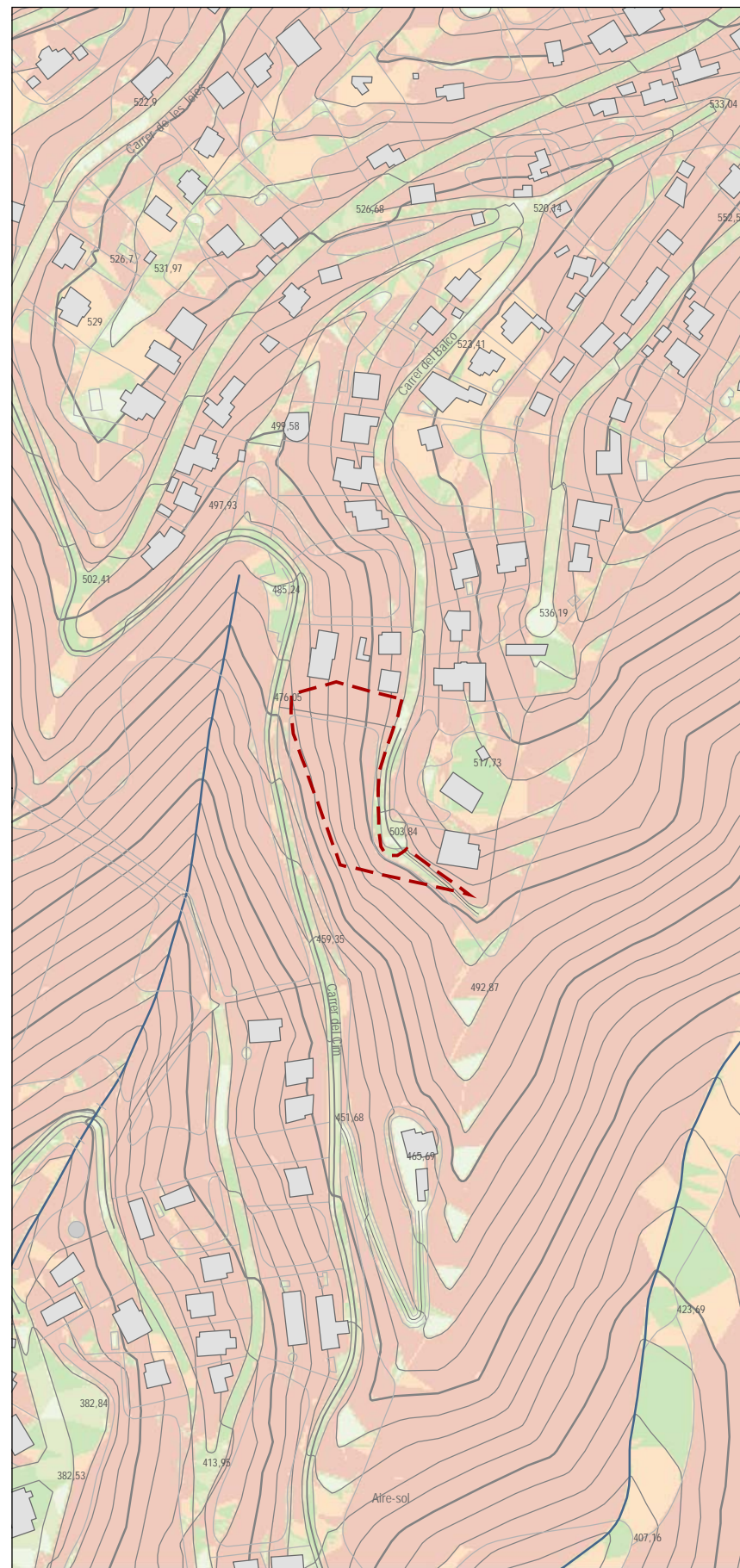
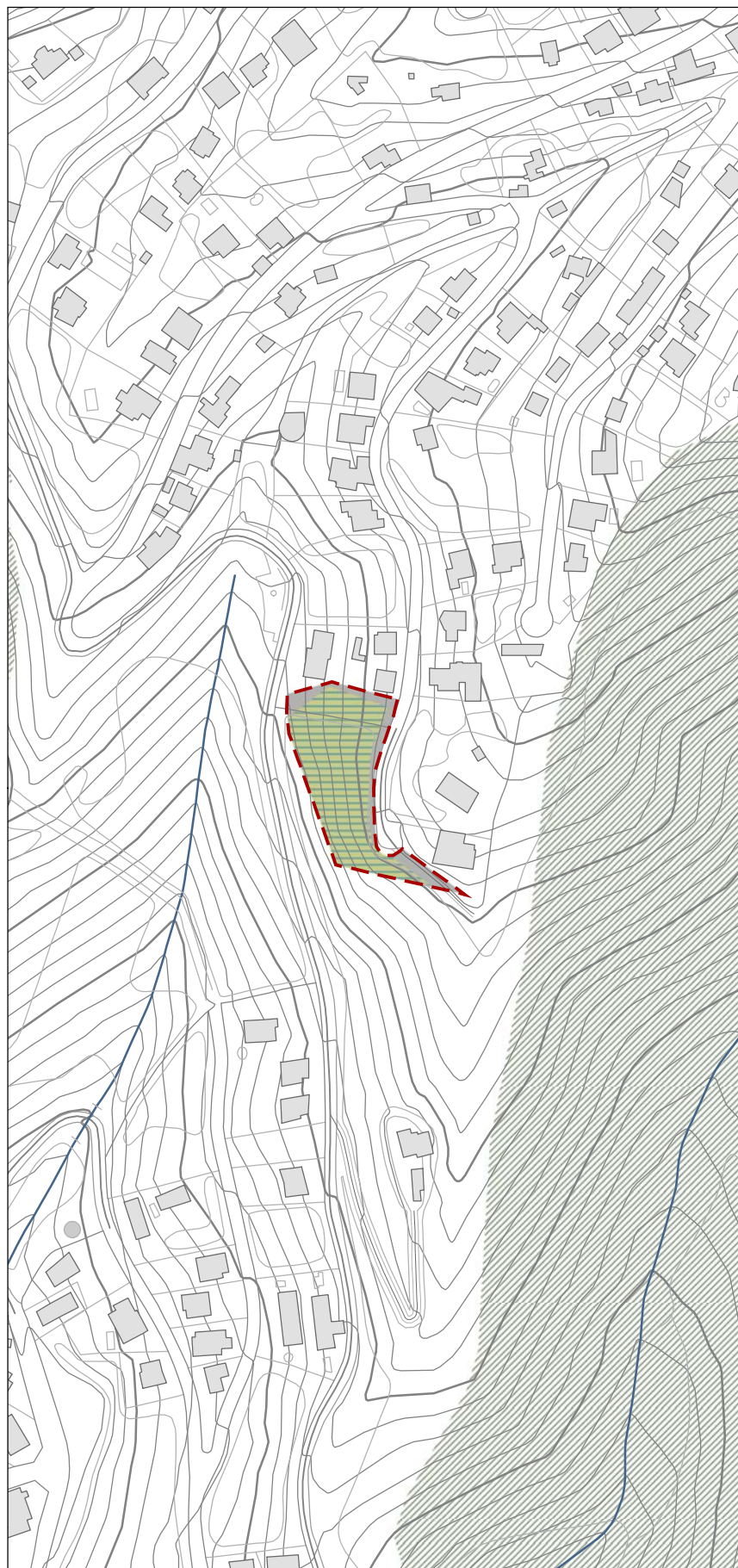
AMBITOS DE MODIFICACIÓ
 RISC MODERAT
 RISC GREU



- 1. ENCAIX TERRITORIAL
 - 1.1. EMPLAÇAMENT
 - 1.1.1. TOPOGRAFIA
 - 1.1.2. ORTOFOTOMAPA
 - 1.2. HIDOLOGIA
 - 1.3. GEOMORFOLOGIA
 - 1.3.1. RELLEU
 - 1.3.2. PENDENTS
 - 1.4. ESPAIS NATURALS
 - 1.5. HABITATS D'INTERÉS COMUNITARI
 - 1.6. COBERTES DEL SOL
 - 1.7. PATRIMONI CULTURAL
 - 1.8. PLANEJAMENT
 - 1.8.1. PLANEJAMENT MUNICIPAL
 - 1.8.2. PLA TERRITORIAL METROPOLITÀ
- 2.1. RISC GEOLÒGIC
- 2.2. INUNDABILITAT
- 2.3. PERILLOSIAT INCENDIS FORESTALS
- 3. AMBITOS DE MODIFICACIÓ
- 4. SENSIBILITAT
- 5. PROPOSTA

AMBITOS DE MODIFICACIÓ PERILLOSIAT INCENDIS FORESTALS

	BAIXA
	MODERADA
	ALTA
	MOLT ALTA



LÍMIT ÀMBIT MODIFICACIÓ	COBERTES DEL SOL	MATOLLAR	MEDI NATURAL
HABITATS D'INTERÉS COMUNITARI	BOSCOS DESCLEROFIL-LES	PRATS I HERBASSARS	
CODI 92A0	BOSCOS DE CONIFERES	VEGETACIÓ DE RIBERA	
CODI 9340	CONREUS ARBORIS	ZONES VERDES	
CODI 9540	CONREUS HERBACIS	ZONES URBANES	

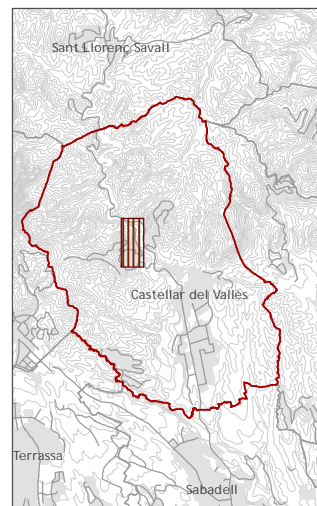
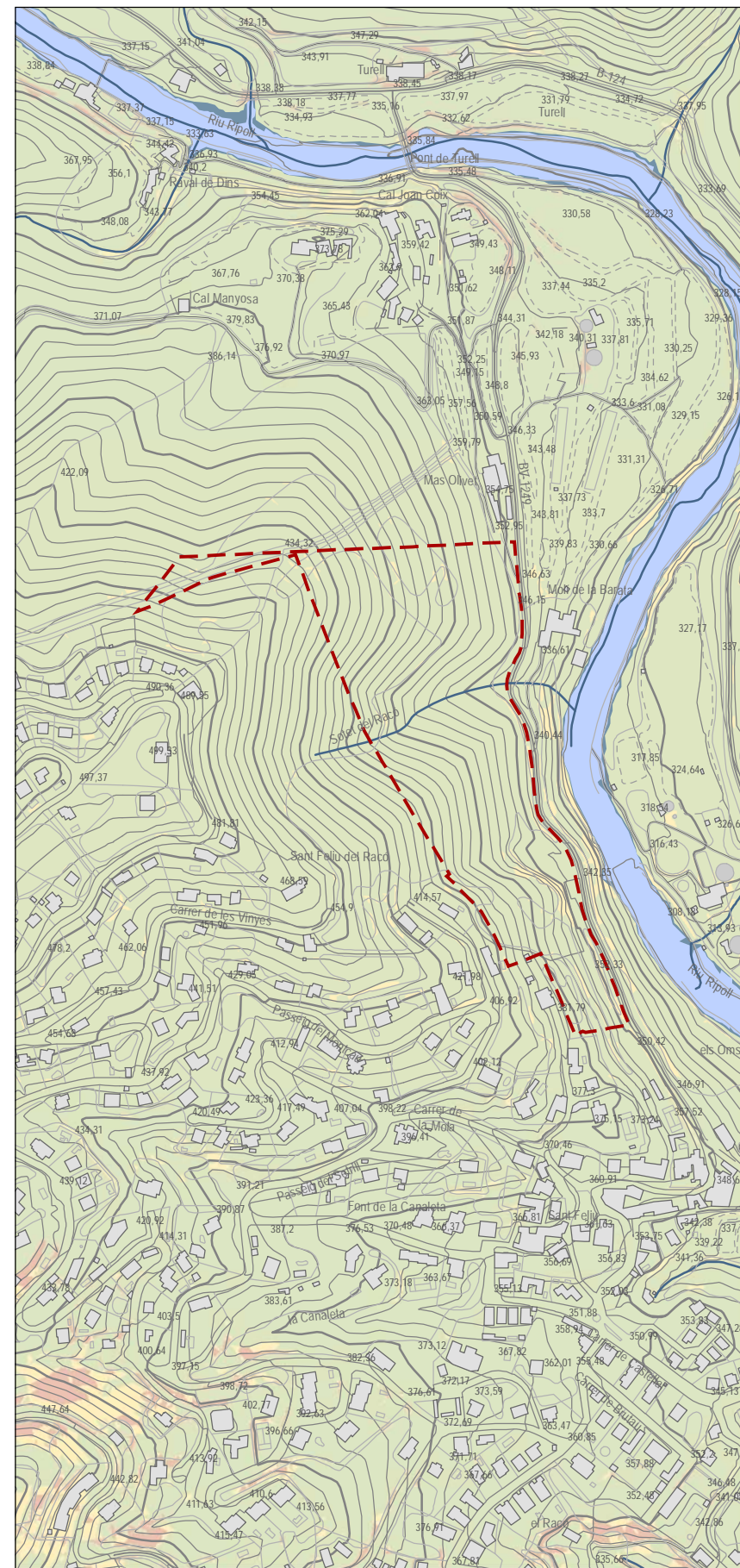
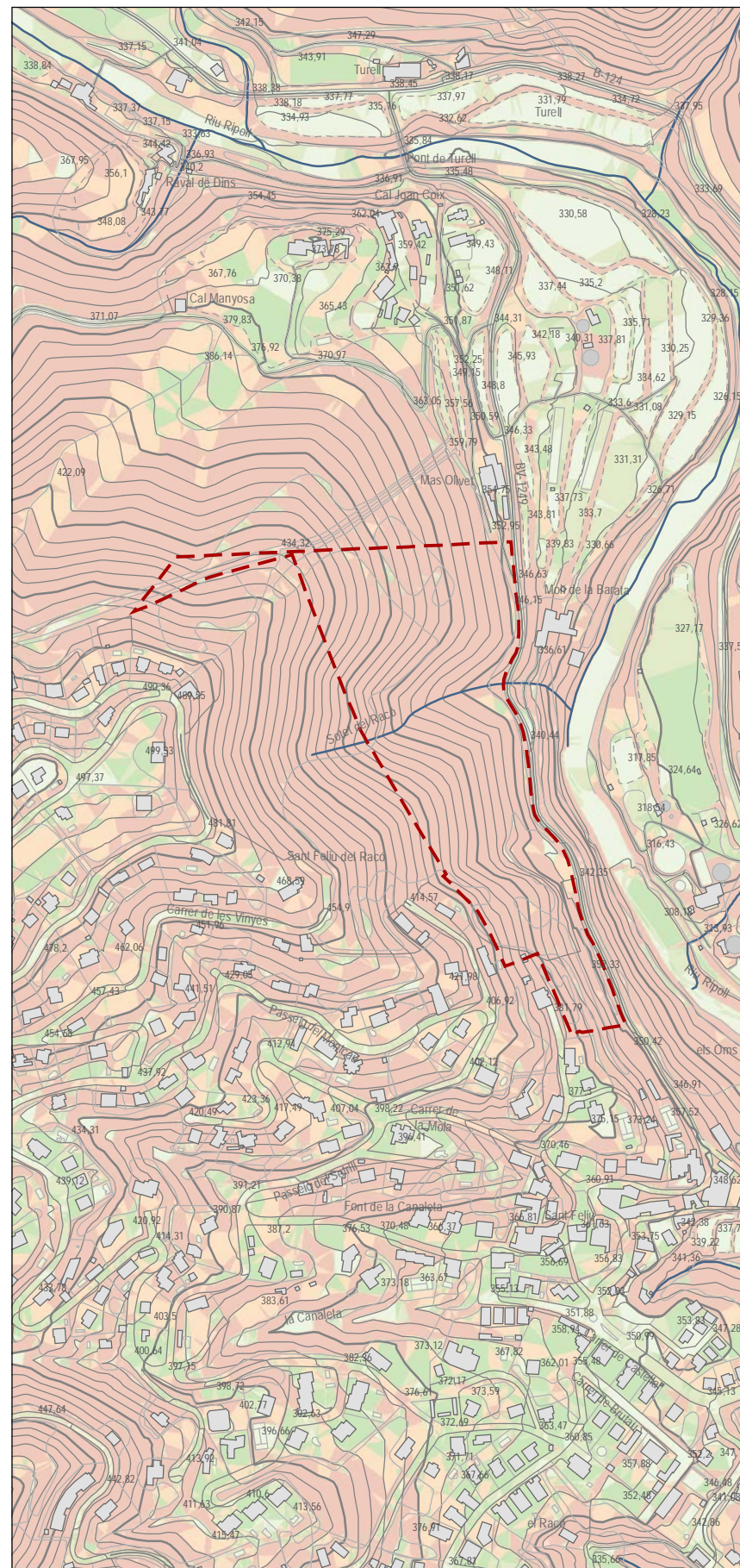
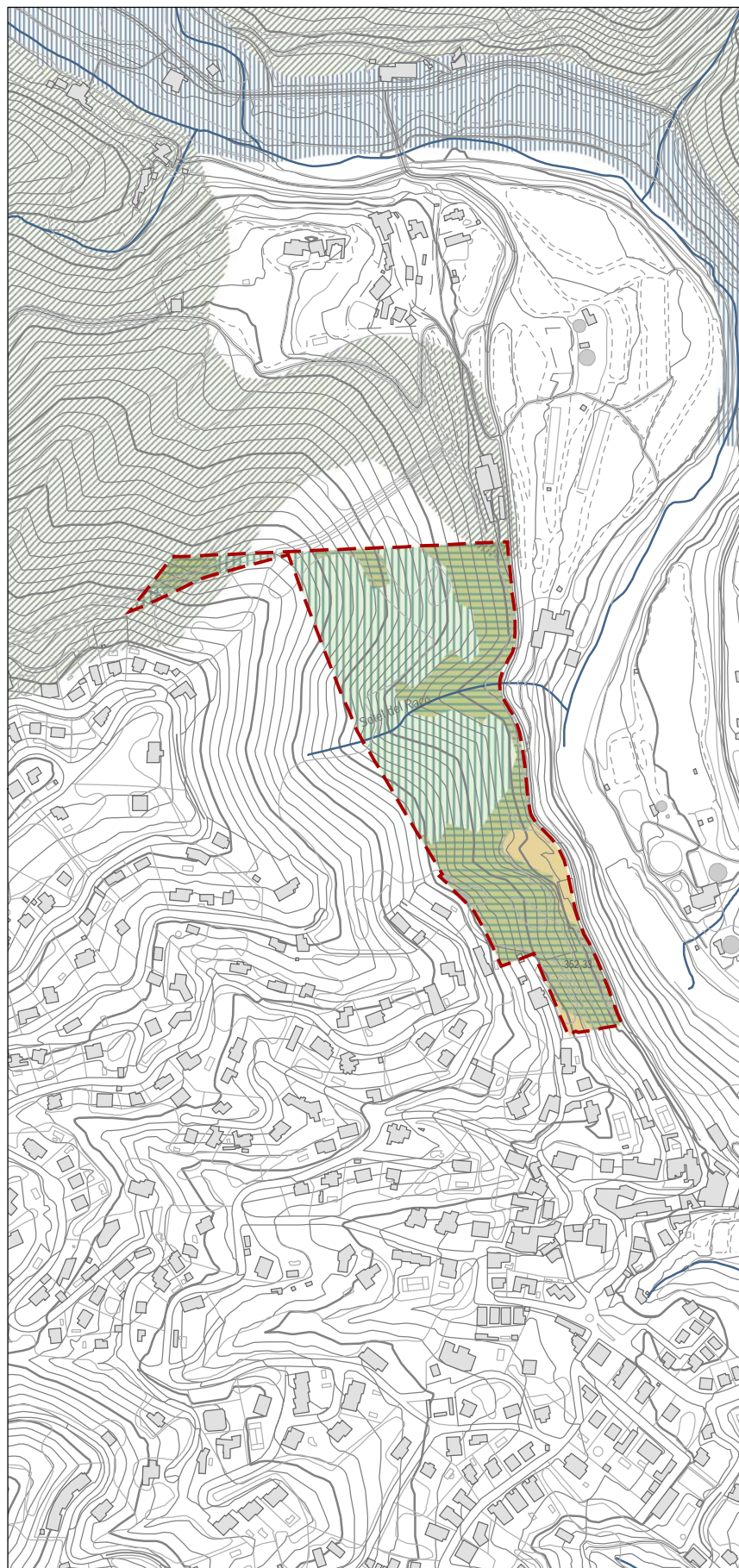
LÍMIT ÀMBIT MODIFICACIÓ	PENDENTS	10 - 20 %	RISC GEOLÒGIC
	< 5 %	20 - 30 %	BAIX MODERAT
	5 - 10 %	> 30 %	MITJA
			ALT

LÍMIT ÀMBIT MODIFICACIÓ	INUNDABILITAT (PEF)	RISC GEOLÒGIC	RISCOS
	PERIODE DE RETORN DE 100 ANYS	BAIX MODERAT	BAIX MODERAT
	PERIODE DE RETORN DE 500 ANYS	MITJA	MITJA
		ALT	ALT

- 1. ENCAIX TERRITORIAL
- 1.1. EMPLAÇAMENT
 - 1.1.1. TOPOGRAFIA
 - 1.1.2. ORTOFOTOMAPA
- 1.2. HIDOLOGIA
- 1.3. GEOMORFOLOGIA
 - 1.3.1. RELLEU
 - 1.3.2. PENDENTS
- 1.4. ESPAIS NATURALS
- 1.5. HABITATS D'INTERÉS COMUNITARI
- 1.6. COBERTES DEL SOL
- 1.7. PATRIMONI CULTURAL
- 1.8. PLANEJAMENT
 - 1.8.1. PLANEJAMENT MUNICIPAL
 - 1.8.2. PLA TERRITORIAL METROPOLITÀ

- 2. RISCOS
 - 2.1. RISC GEOLÒGIC
 - 2.2. INUNDABILITAT
 - 2.3. PERILLOSITAT INCENDIS FORESTALS

- 4. SENSIBILITAT
- 5. PROPOSTA

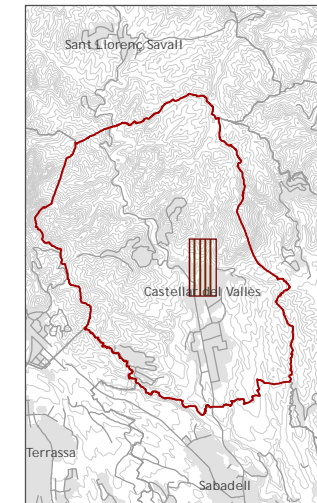
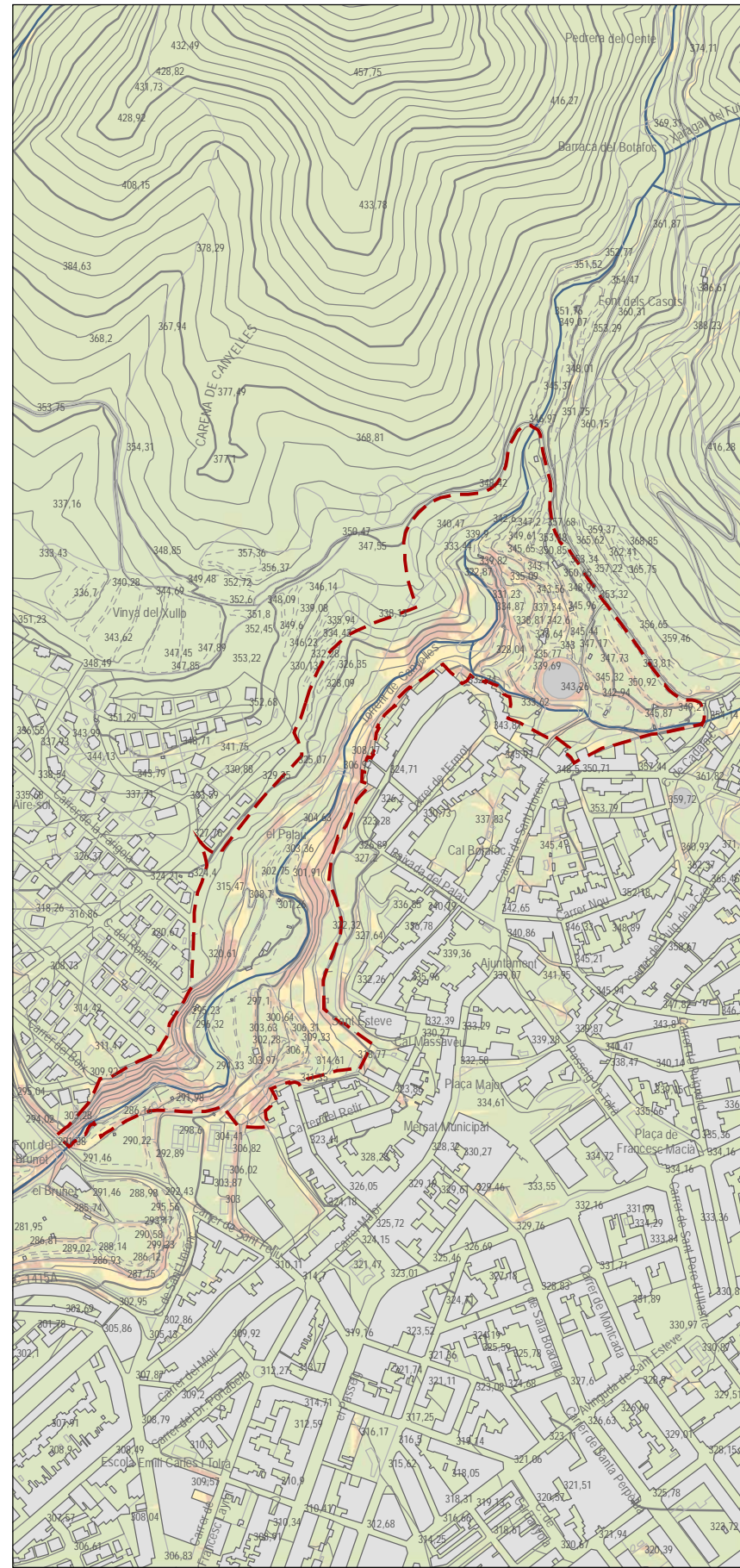
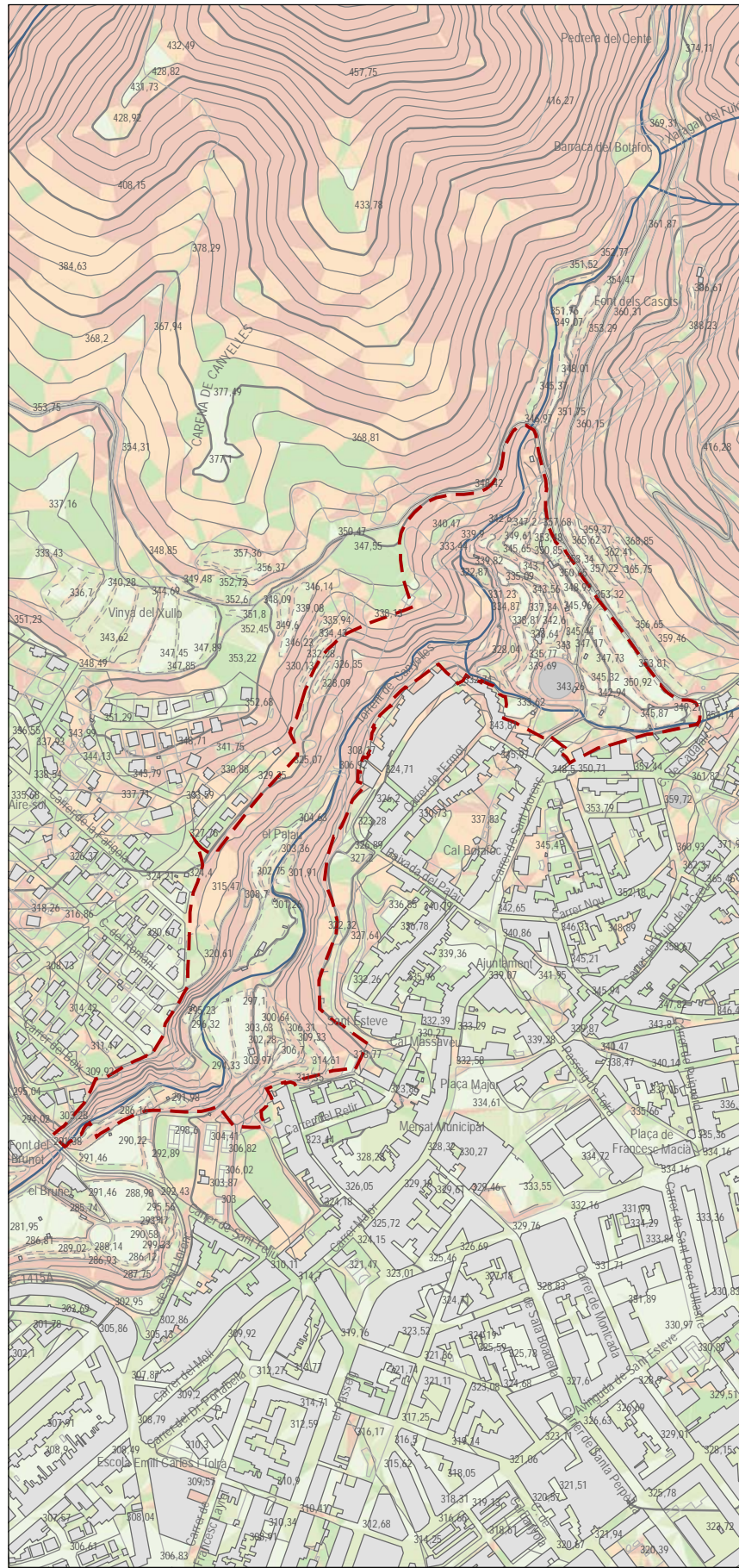
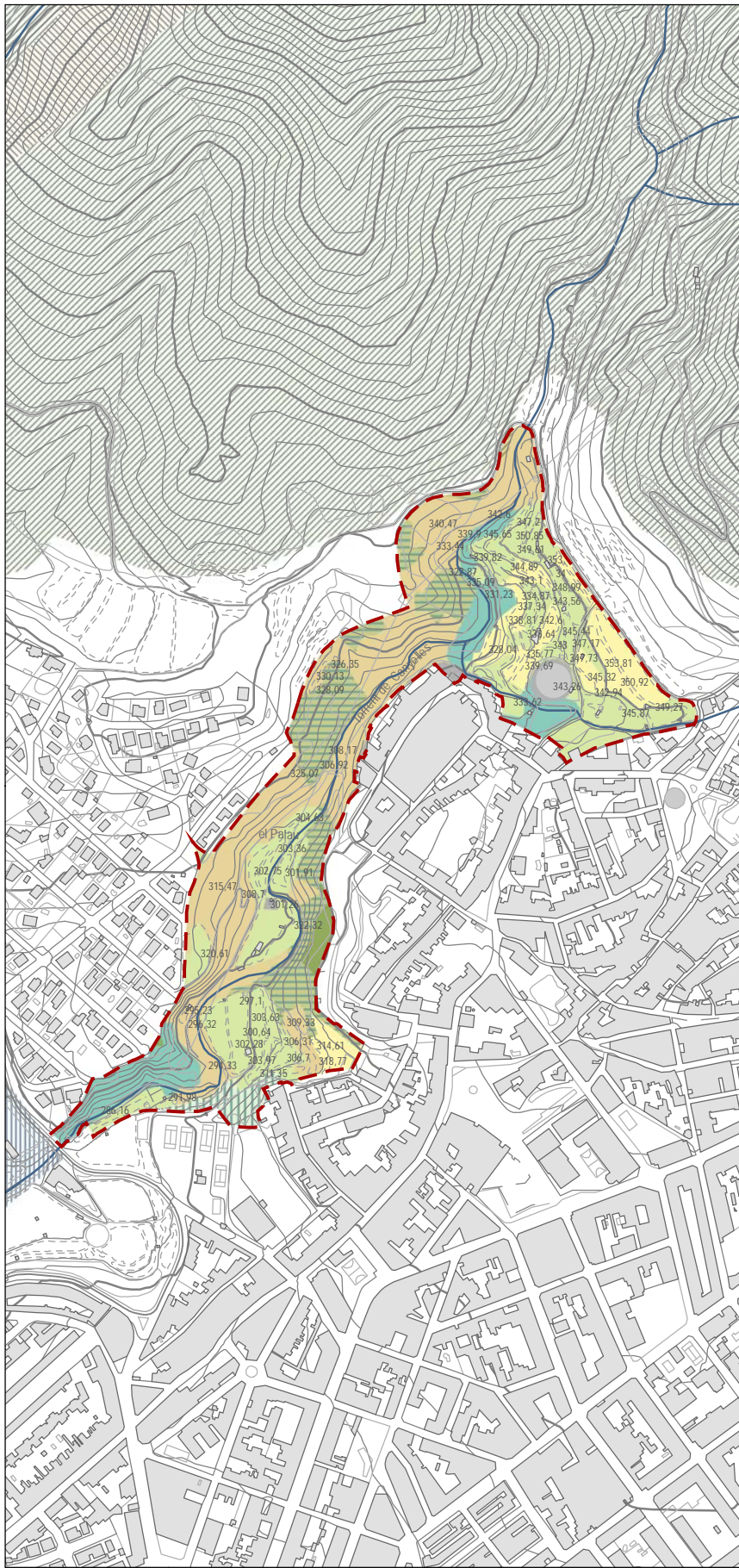


LÍMIT ÀMBIT MODIFICACIÓ	COBERTES DEL SÒL	MATOLLAR
HÀBITATS D'INTERÉS COMUNITARI	BOSCOS DESCLEROFIL-LES	PRATS I HERBASSARS
CODI 92A0	BOSCOS DE CONIFERES	VEGETACIÓ DE RIBERA
CODI 9340	CONREUS ARBORIS	ZONES VERDES
CODI 9540	CONREUS HERBACIS	ZONES URBANES

LÍMIT ÀMBIT MODIFICACIÓ	PENDENTS	10 - 20 %
	< 5 %	20 - 30 %
	5 - 10 %	> 30 %

LÍMIT ÀMBIT MODIFICACIÓ	INUNDABILITAT (PEF)	RISC GEOLÒGIC	RISCS
	PERIODE DE RETORN DE 100 ANYS	BAIX MODERAT	MITJA
	PERIODE DE RETORN DE 500 ANYS	ALT	

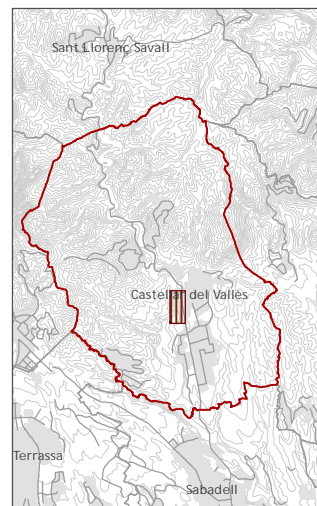
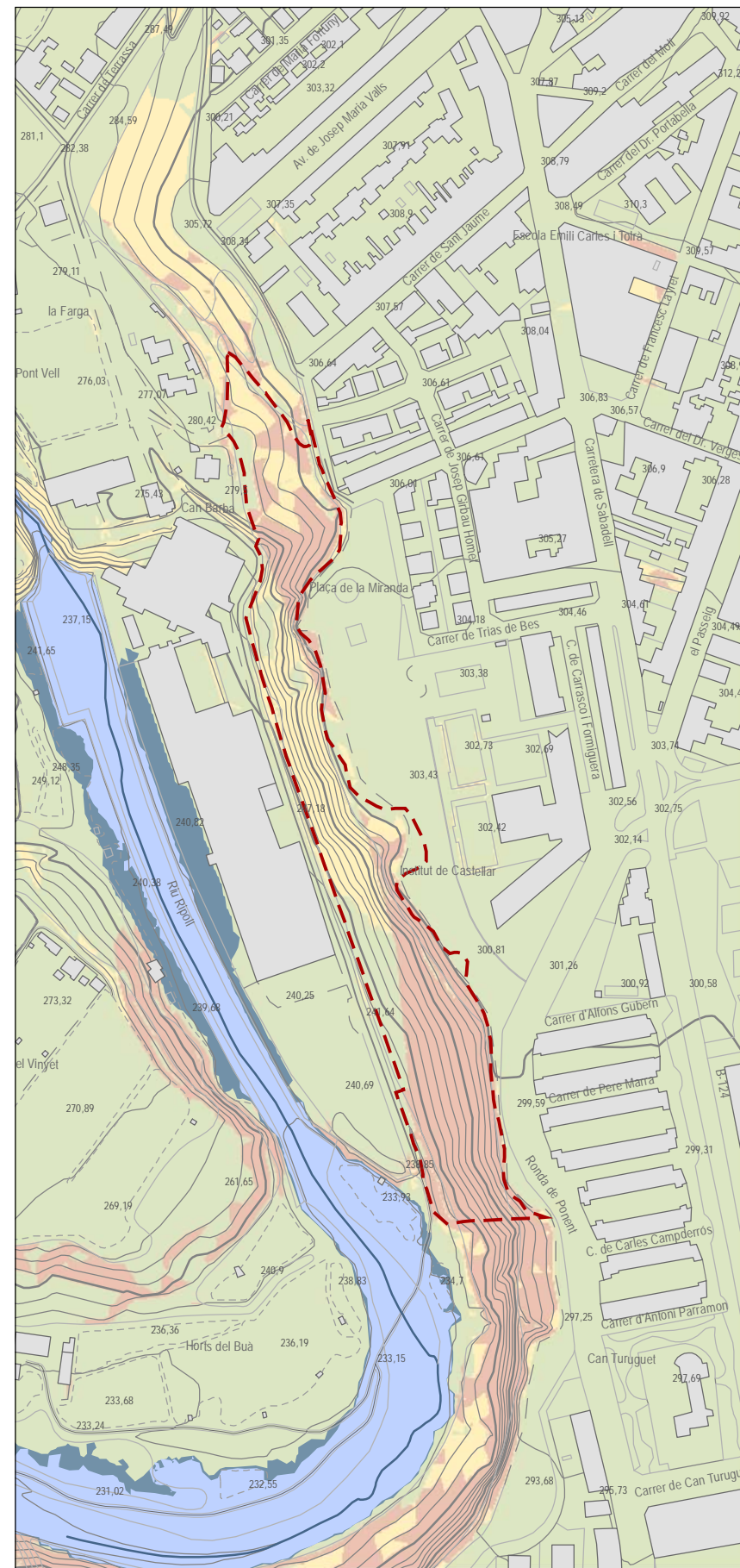
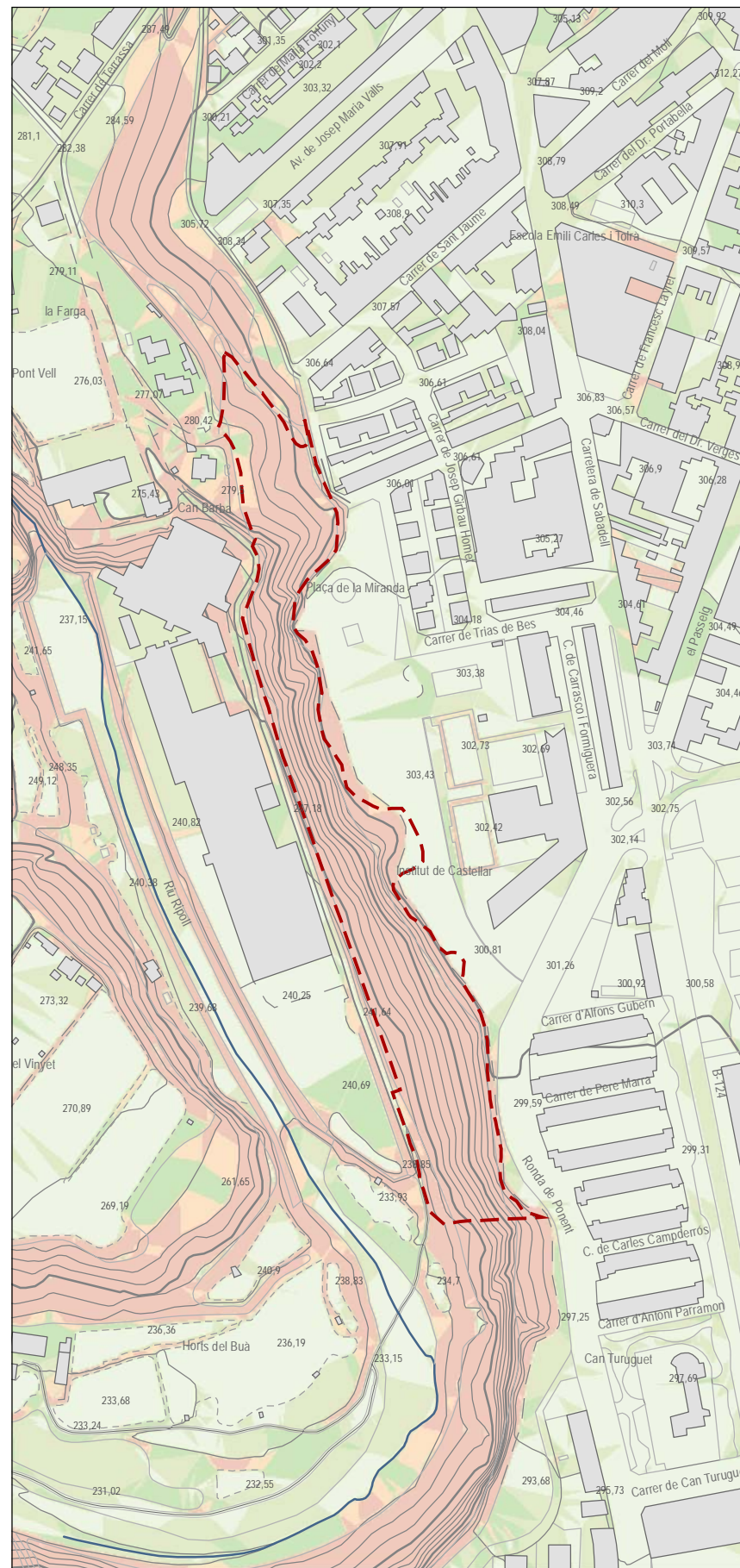
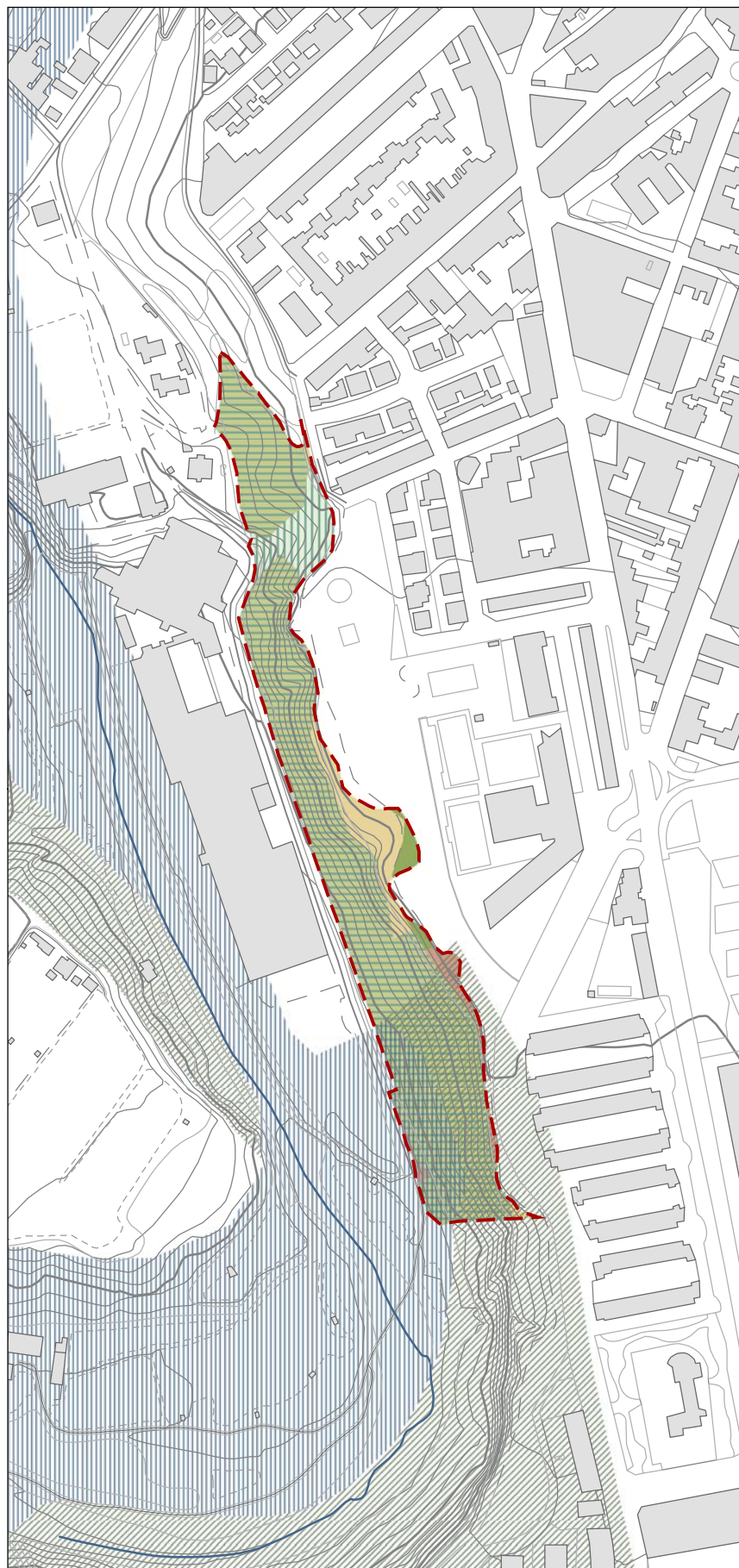
- 1. ENCAIX TERRITORIAL
- 1.1. EMPLAÇAMENT
 - 1.1.1. TOPOGRAFIA
 - 1.1.2. ORTOFOTOMAPA
- 1.2. HIDOLOGIA
- 1.3. GEOMORFOLOGIA
 - 1.3.1. RELLEU
 - 1.3.2. PENDENTS
- 1.4. ESPAIS NATURALS
- 1.5. HÀBITATS D'INTERÉS COMUNITARI
- 1.6. COBERTES DEL SOL
- 1.7. PATRIMONI CULTURAL
- 1.8. PLANEJAMENT
 - 1.8.1. PLANEJAMENT MUNICIPAL
 - 1.8.2. PLA TERRITORIAL METROPOLITÀ
- 2. RISCS
 - 2.1. RISC GEOLÒGIC
 - 2.2. INUNDABILITAT
 - 2.3. PERILLOSITAT INCENDIS FORESTALS
- 4. SENSIBILITAT
- 5. PROPOSTA



LIMIT ÀMBIT MODIFICACIÓ	COBERTES DEL SOL	MATOLLAR	MEDI NATURAL
HABITATS D'INTERÉS COMUNITARI	BOSCS D'ESCLEROFIL·LES	PRATS I HERBASSARS	LIMIT ÀMBIT MODIFICACIÓ
CODI 92A0	BOSCS DE CONIFERES	VEGETACIÓ DE RIBERA	PENDENTS
CODI 93A0	CONREUS ARBORIS	ZONES VERDES	10 - 20 %
CODI 95A0	CONREUS HERBACIS	ZONES URBANES	20 - 30 %
			> 30 %

LIMIT ÀMBIT MODIFICACIÓ	INUNDABILITAT (PEE)	RISC GEOLÒGIC	RISCOS
HABITATS D'INTERÉS COMUNITARI	PERIODE DE RETORN DE 100 ANYS	BAIX MODERAT	
CODI 92A0	PERIODE DE RETORN DE 500 ANYS	MITJA	
CODI 93A0		ALT	
CODI 95A0			

- 1. ENCAIX TERRITORIAL
- 1.1. EMPLAÇAMENT
 - 1.1.1. TOPOGRAFIA
 - 1.1.2. ORTOFOTOMAPA
- 1.2. HIDOLOGIA
- 1.3. GEOMORFOLOGIA
 - 1.3.1. RELLEU
 - 1.3.2. PENDENTS
- 1.4. ESPAIS NATURALS
- 1.5. HABITATS D'INTERÉS COMUNITARI
- 1.6. COBERTES DEL SOL
- 1.7. PATRIMONI CULTURAL
- 1.8. PLANEJAMENT
 - 1.8.1. PLANEJAMENT MUNICIPAL
 - 1.8.2. PLA TERRITORIAL METROPOLITÀ
- 2. RISCOS
 - 2.1. RISC GEOLÒGIC
 - 2.2. INUNDABILITAT
 - 2.3. PERILLOSITAT INCENDIS FORESTALS
- 4. SENSIBILITAT
- 5. PROPOSTA

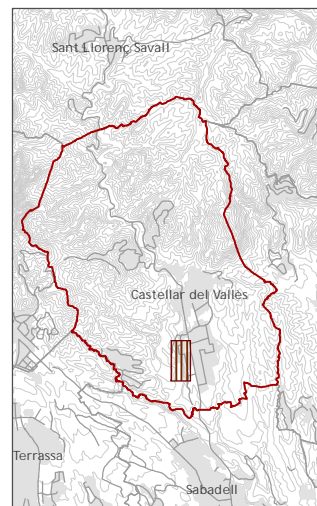
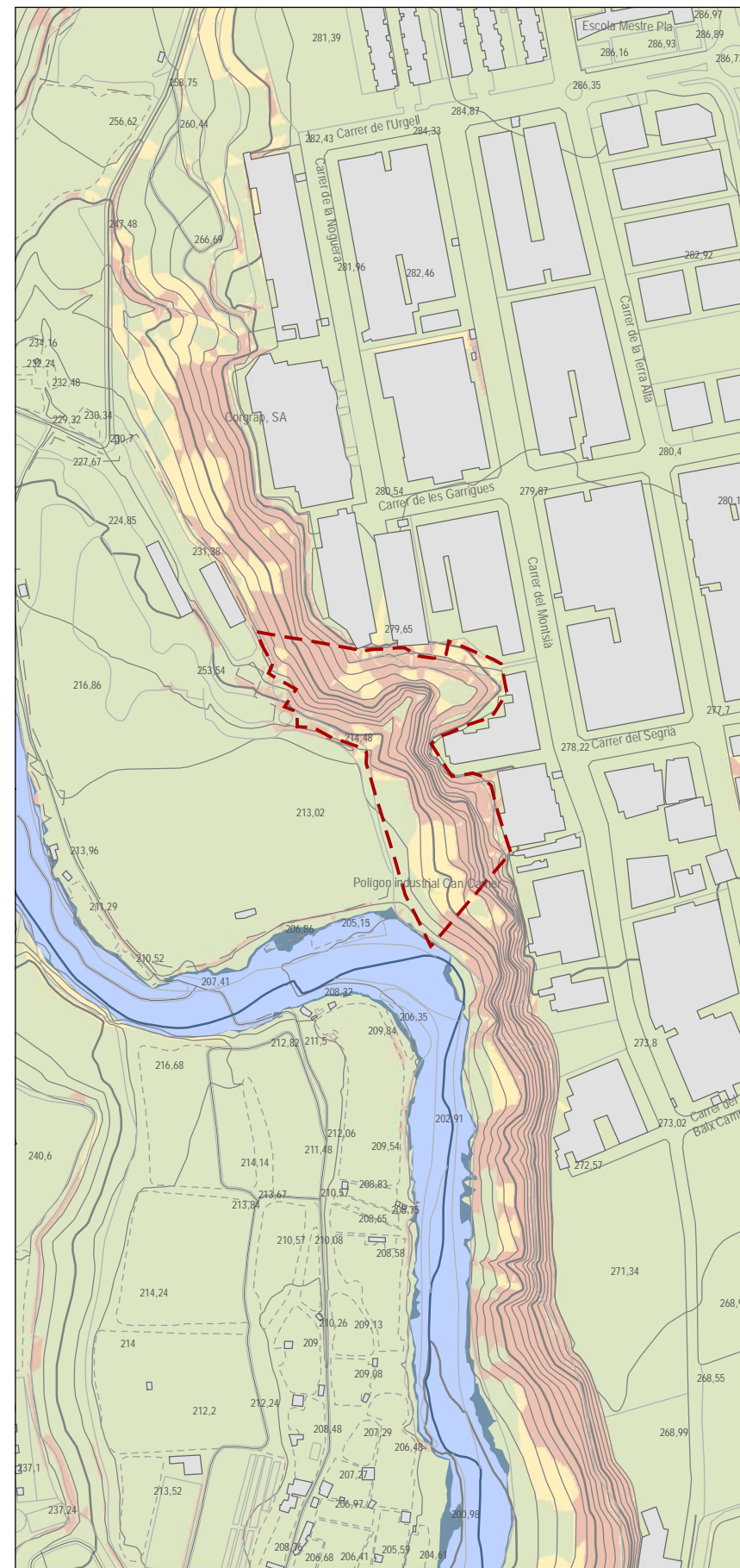
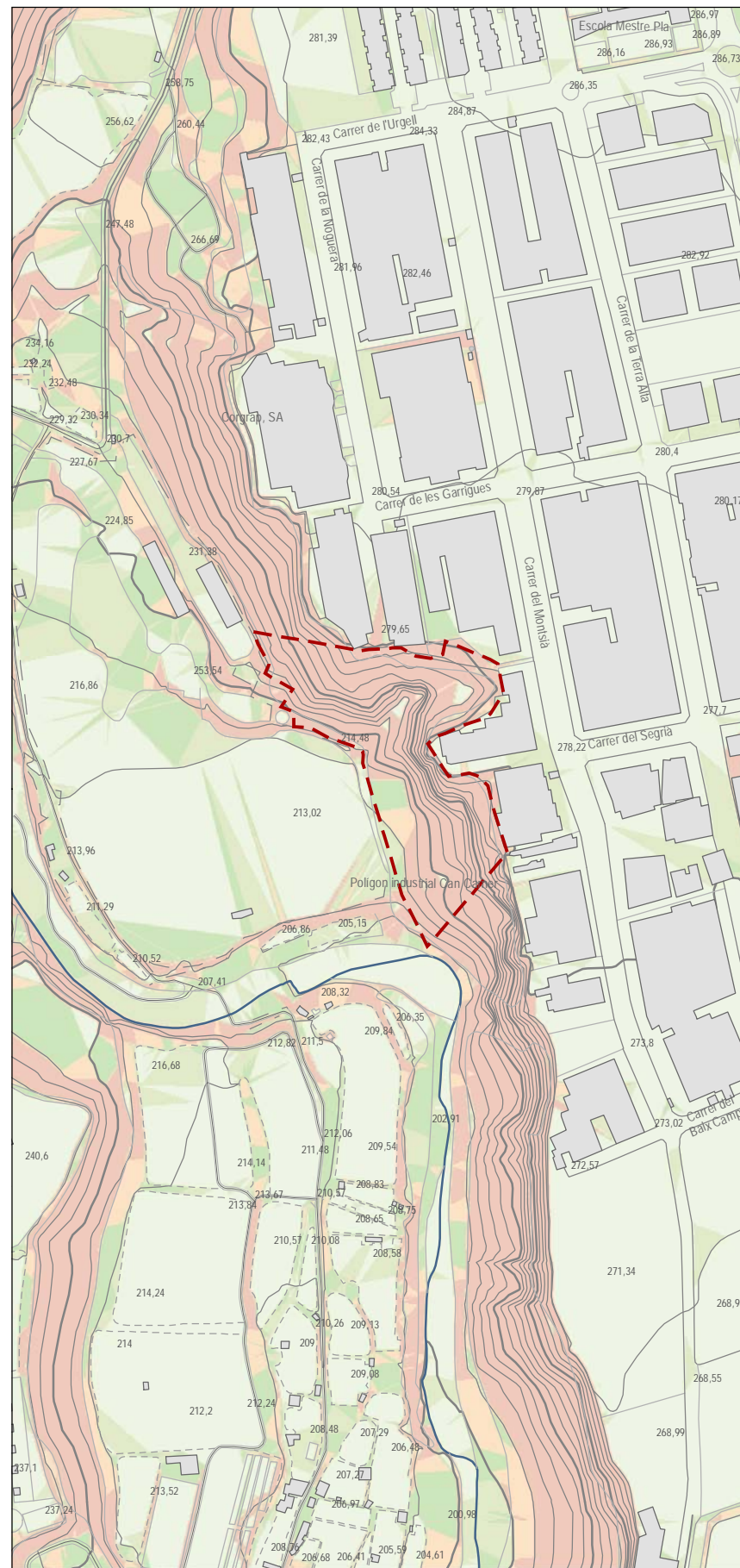
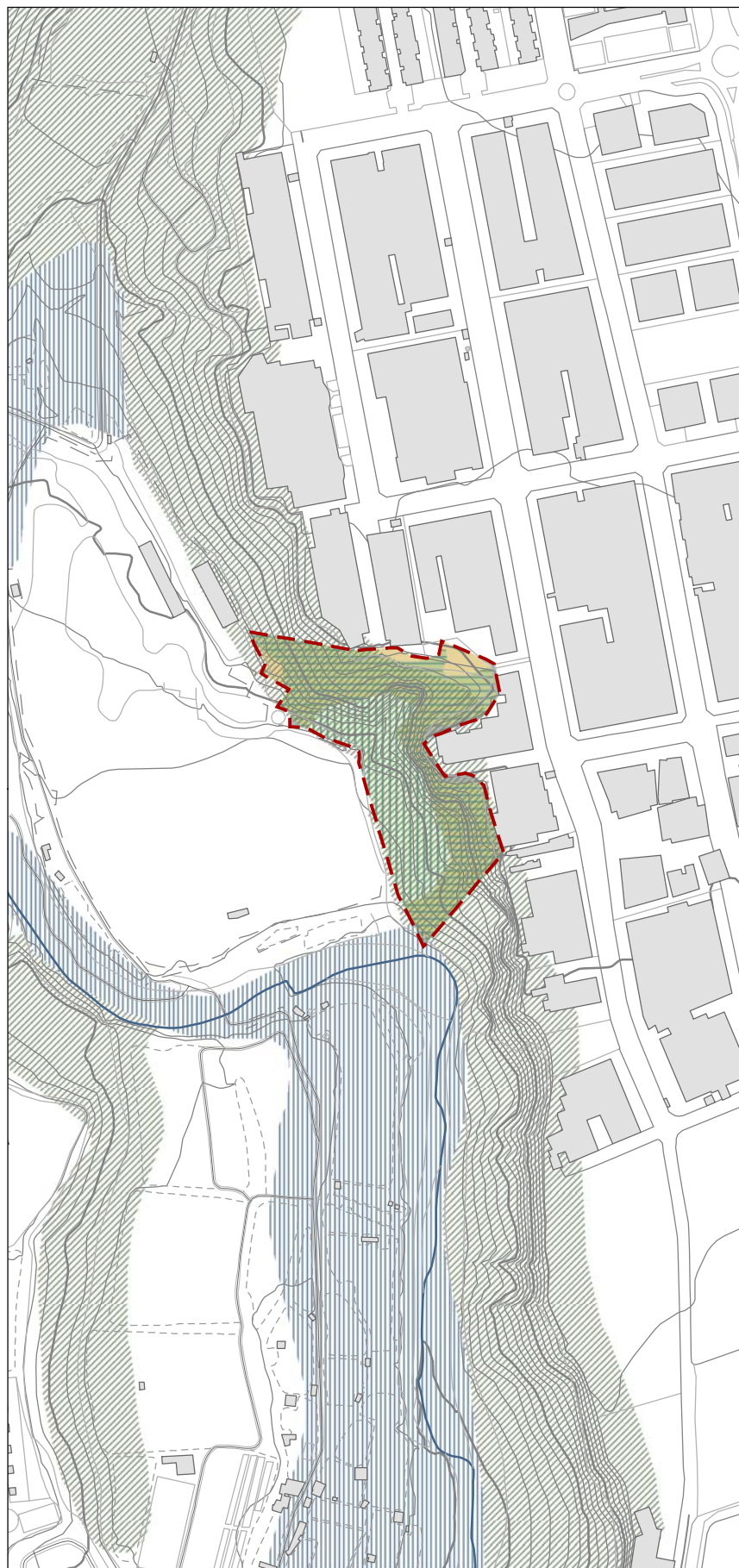


LÍMIT ÀMBIT MODIFICACIÓ	COBERTES DEL SÒL	MATOLLAR
HABITATS D'INTERÉS COMUNITARI	BOSCOS DESCLEROFIL-LES	PRATS I HERBASSARS
CODI 92A0	BOSCOS DE CONIFERES	VEGETACIÓ DE RIBERA
CODI 9340	CONREUS ARBORIS	ZONES VERDES
CODI 9540	CONREUS HERBACIS	ZONES URBANES

LÍMIT ÀMBIT MODIFICACIÓ	PENDENTS	10 - 20 %
< 5 %	20 - 30 %	> 30 %
5 - 10 %		

LÍMIT ÀMBIT MODIFICACIÓ	INUNDABILITAT (PEE)	RISC GEOLÒGIC	RISCOS
PERIODE DE RETORN DE 100 ANYS	PERIODE DE RETORN DE 500 ANYS	BAIX MODERAT	MITJA
		ALT	

- 1. ENCAIX TERRITORIAL
- 1.1. EMPLAÇAMENT
 - 1.1.1. TOPOGRAFIA
 - 1.1.2. ORTOFOTOMAPA
- 1.2. HIDOLOGIA
- 1.3. GEOMORFOLOGIA
 - 1.3.1. RELLEU
 - 1.3.2. PENDENTS
- 1.4. ESPAIS NATURALS
- 1.5. HABITATS D'INTERÉS COMUNITARI
- 1.6. COBERTES DEL SOL
- 1.7. PATRIMONI CULTURAL
- 1.8. PLANEJAMENT
 - 1.8.1. PLANEJAMENT MUNICIPAL
 - 1.8.2. PLA TERRITORIAL METROPOLITÀ
- 2. RISCOS
 - 2.1. RISC GEOLÒGIC
 - 2.2. INUNDABILITAT
 - 2.3. PERILLOSITAT INCENDIS FORESTALS
- 4. SENSIBILITAT
- 5. PROPOSTA



LÍMIT ÀMBIT MODIFICACIÓ	COBERTES DEL SOL	MATOLLAR
HABITATS D'INTERÉS COMUNITARI	BOSCS DESCLEROFIL-LES	PRATS I HERBASSARS
CODI 92A0	BOSCS DE CONIFERES	VEGETACIÓ DE RIBERA
CODI 9340	CONREUS ARBORIS	ZONES VERDES
CODI 9540	CONREUS HERBACIS	ZONES URBANES

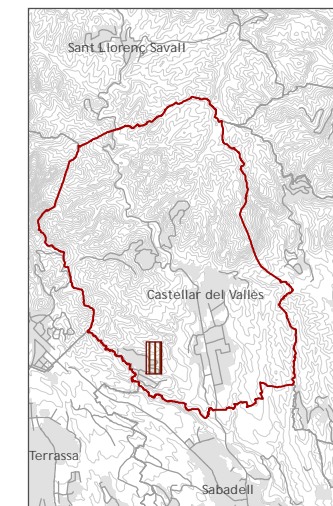
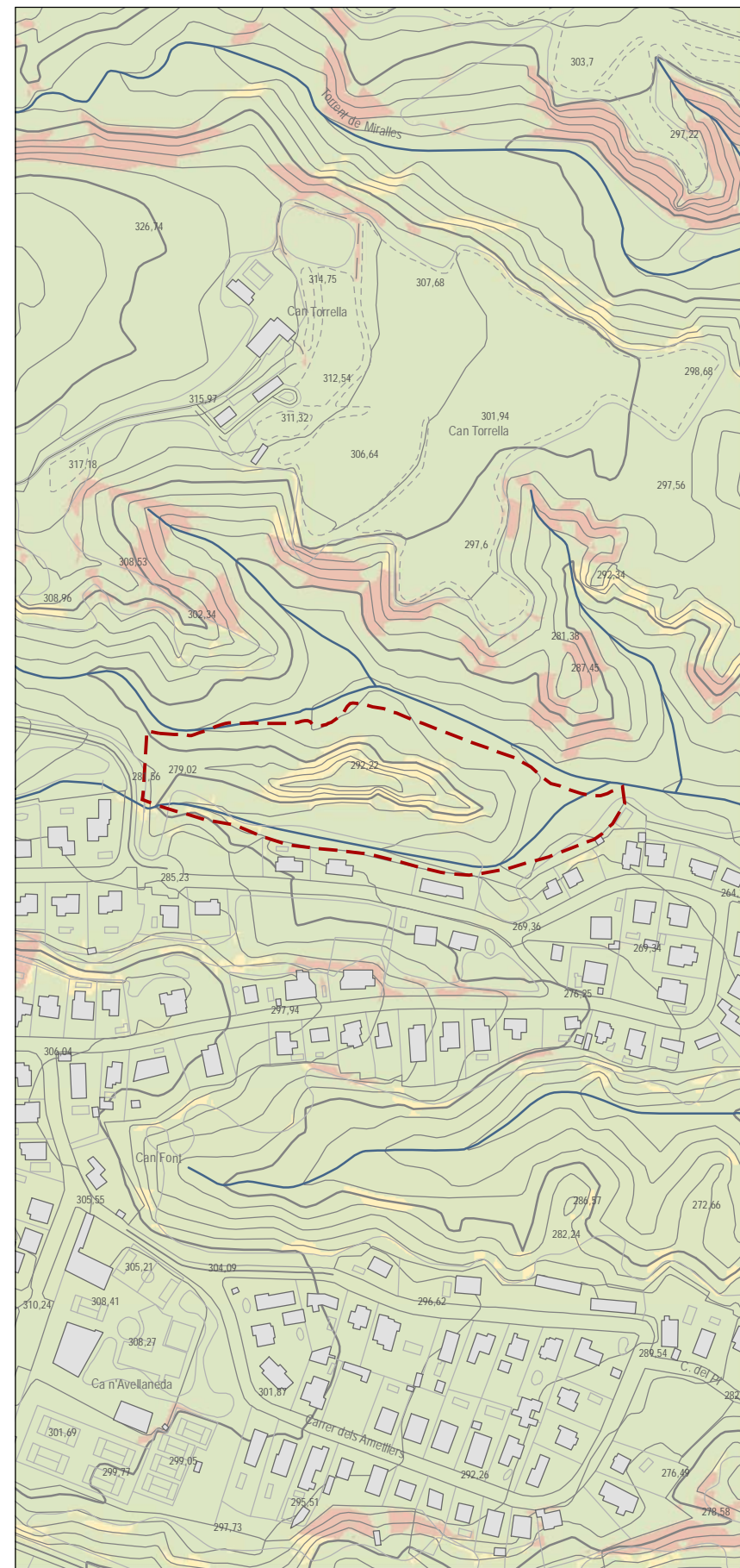
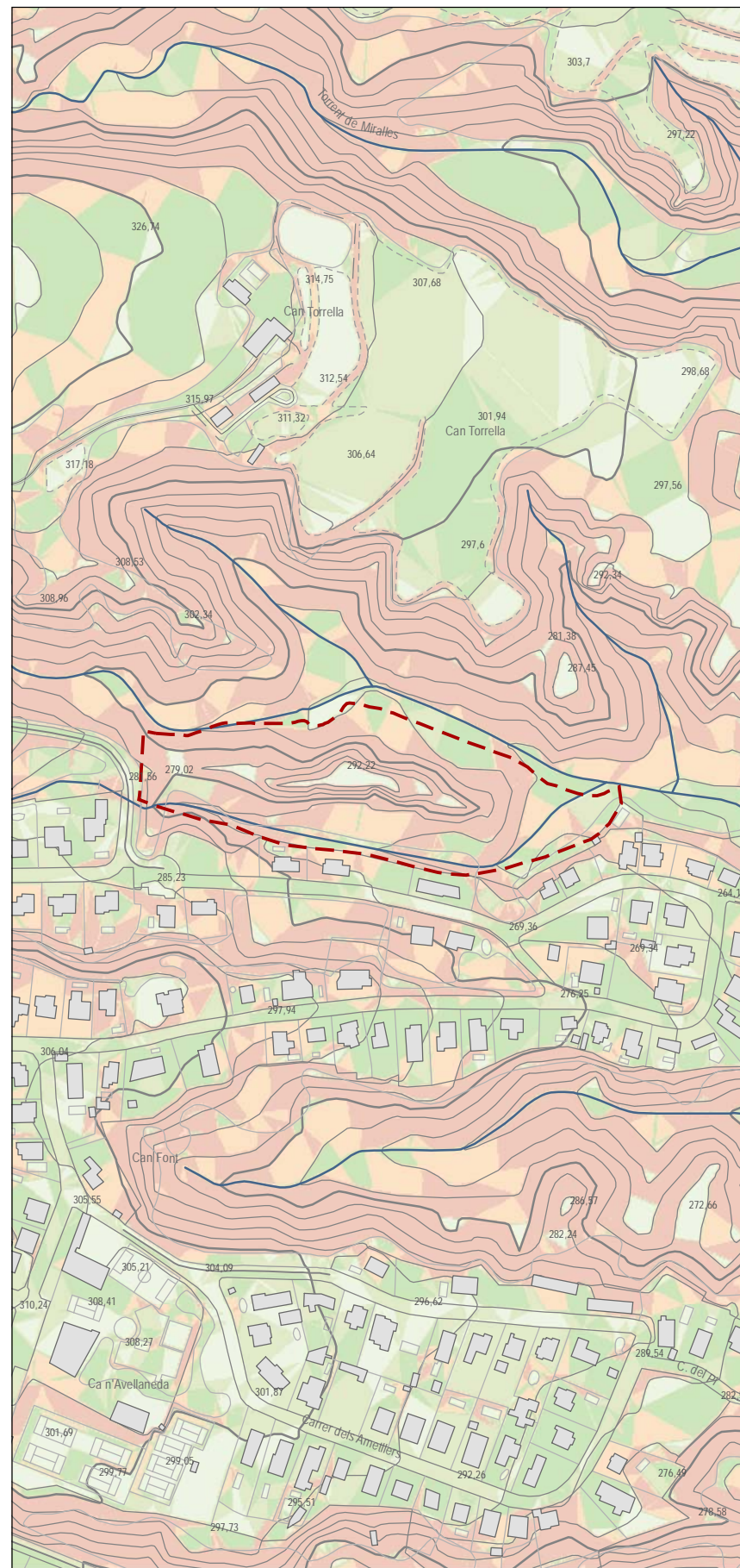
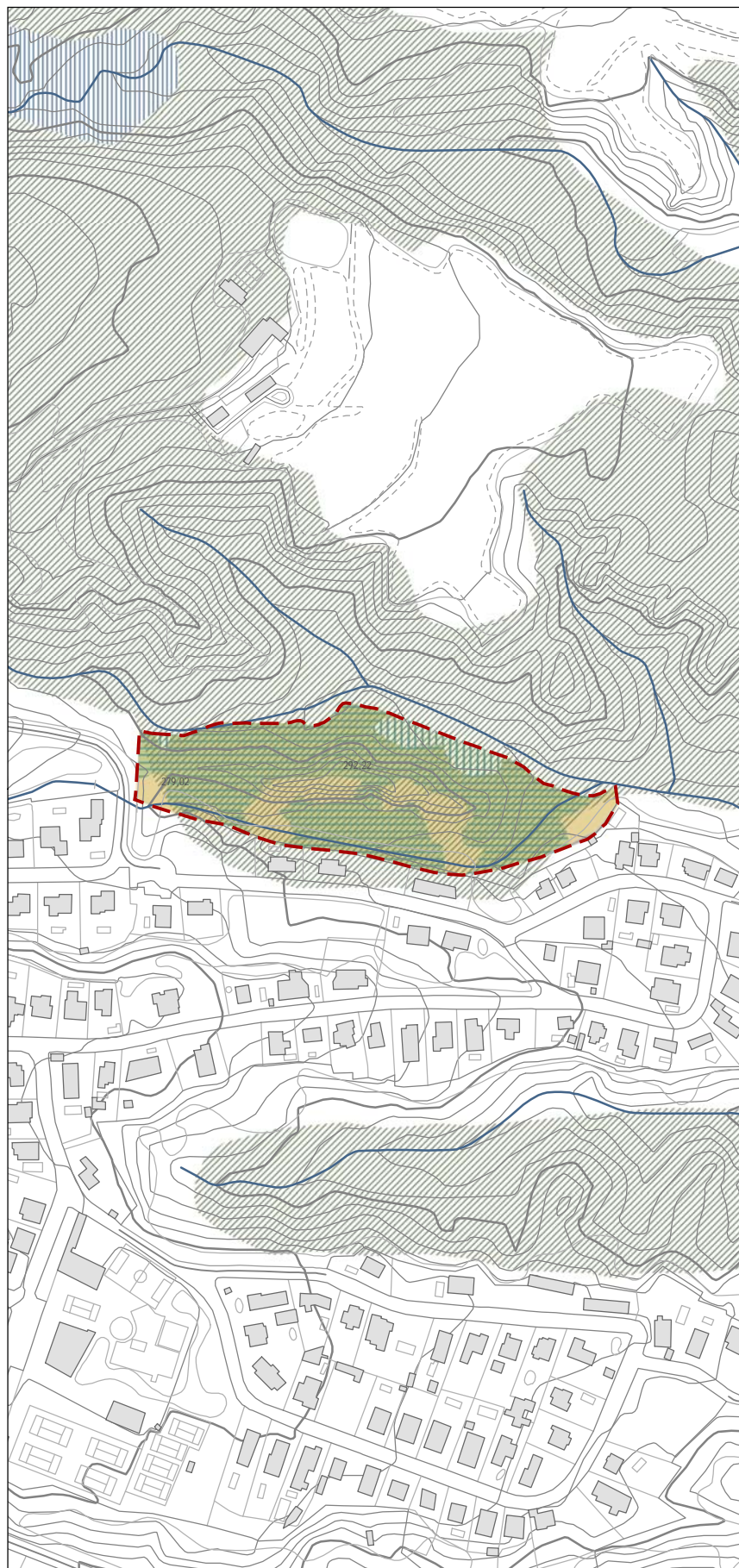
LÍMIT ÀMBIT MODIFICACIÓ	PENDENTS	10 - 20 %
	< 5 %	20 - 30 %
	5 - 10 %	> 30 %

LÍMIT ÀMBIT MODIFICACIÓ	INUNDABILITAT (PEE)	RISC GEOLÒGIC	RISCOS
	PERIODE DE RETORN DE 100 ANYS	BAIX MODERAT	
	PERIODE DE RETORN DE 500 ANYS	MITJA	
		ALT	

- 1. ENCAIX TERRITORIAL
- 1.1. EMPLAÇAMENT
 - 1.1.1. TOPOGRAFIA
 - 1.1.2. ORTOFOTOMAPA
- 1.2. HIDOLOGIA
- 1.3. GEOMORFOLOGIA
 - 1.3.1. RELLEU
 - 1.3.2. PENDENTS
- 1.4. ESPAIS NATURALS
- 1.5. HABITATS D'INTERÉS COMUNITARI
- 1.6. COBERTES DEL SOL
- 1.7. PATRIMONI CULTURAL
- 1.8. PLANEJAMENT
 - 1.8.1. PLANEJAMENT MUNICIPAL
 - 1.8.2. PLA TERRITORIAL METROPOLITÀ

- 2. RISCOS
 - 2.1. RISC GEOLÒGIC
 - 2.2. INUNDABILITAT
 - 2.3. PERILLOSITAT INCENDIS FORESTALS

- 4. SENSIBILITAT
- 5. PROPOSTA

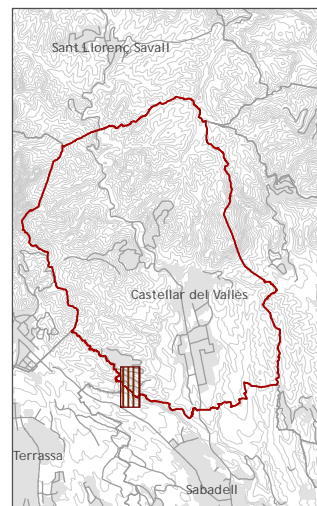
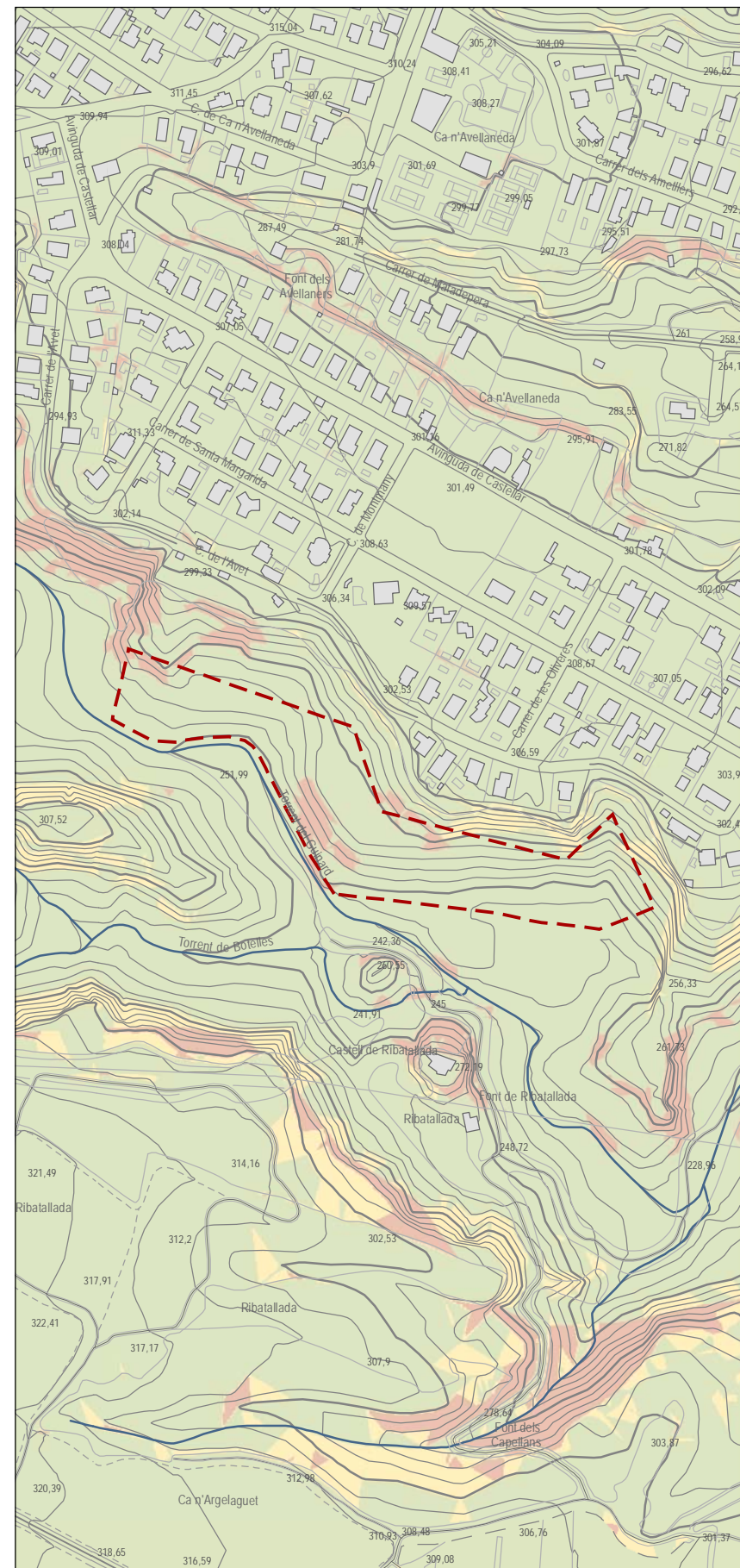
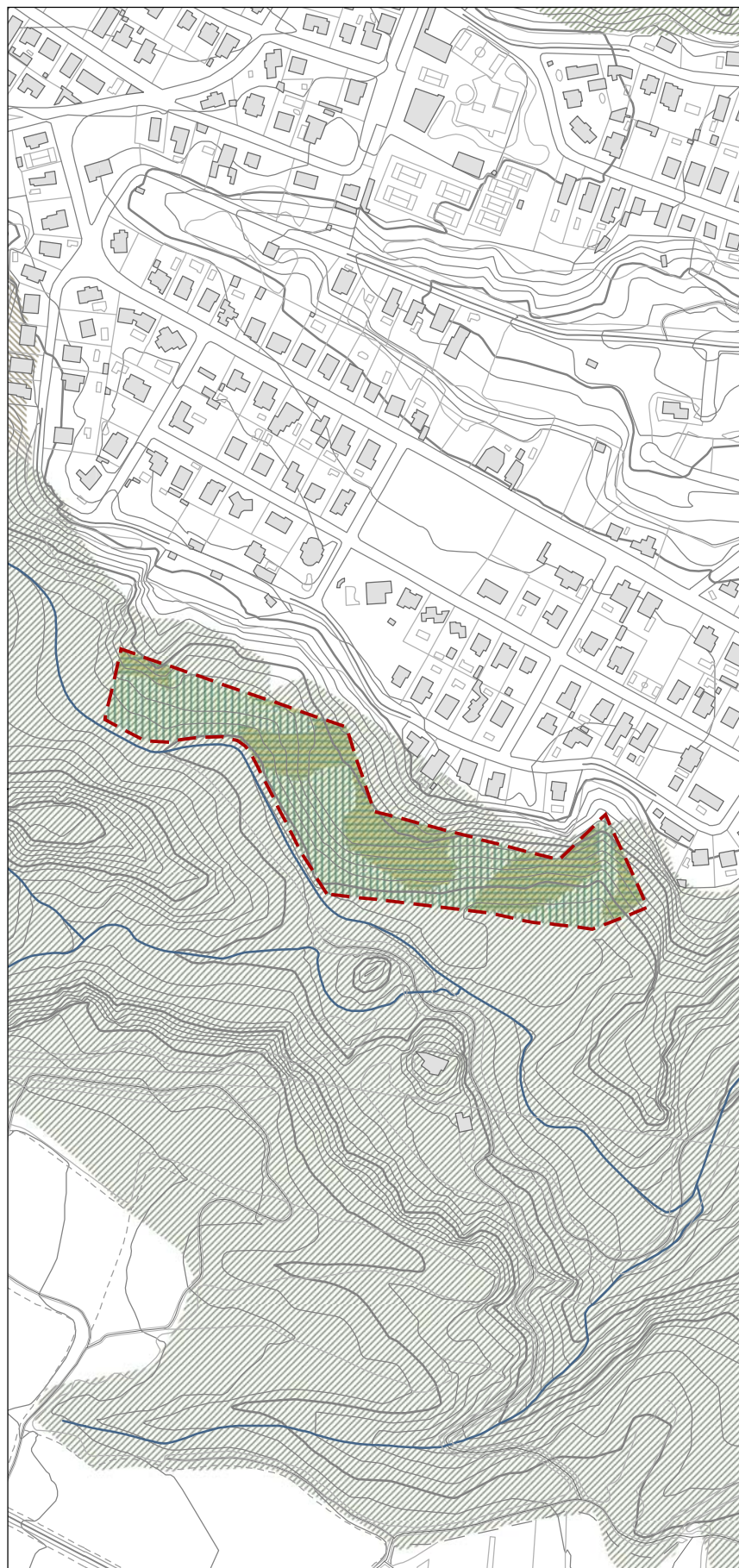


LÍMIT ÀMBIT MODIFICACIÓ	COBERTES DEL SÒL	MATOLLAR	MEDI NATURAL
HÀBITATS D'INTERÉS COMUNITARI	BOSCS DESCLEROFIL-LES	PRATS I HERBASSARS	
CODI 92A0	BOSCS DE CONIFERES	VEGETACIÓ DE RIBERA	
CODI 9340	CONREUS ARBORIS	ZONES VERDES	
CODI 9540	CONREUS HERBACIS	ZONES URBANES	

LÍMIT ÀMBIT MODIFICACIÓ	PENDENTS	10 - 20 %	MEDI FÍSIC
	< 5 %	20 - 30 %	
	5 - 10 %	> 30 %	

LÍMIT ÀMBIT MODIFICACIÓ	INUNDABILITAT (PEE)	RISC GEOLÒGIC	RISCOS
	PERIODE DE RETORN DE 100 ANYS	BAIX MODERAT	
	PERIODE DE RETORN DE 500 ANYS	MITJA	
		ALT	

- 1. ENCAIX TERRITORIAL
 - 1.1. EMPLAÇAMENT
 - 1.1.1. TOPOGRAFIA
 - 1.1.2. ORTOFOTOMAPA
 - 1.2. HIDOLOGIA
 - 1.3. GEOMORFOLOGIA
 - 1.3.1. RELLEU
 - 1.3.2. PENDENTS
 - 1.4. ESPAIS NATURALS
 - 1.5. HÀBITATS D'INTERÉS COMUNITARI
 - 1.6. COBERTES DEL SOL
 - 1.7. PATRIMONI CULTURAL
 - 1.8. PLANEJAMENT
 - 1.8.1. PLANEJAMENT MUNICIPAL
 - 1.8.2. PLA TERRITORIAL METROPOLITÀ
- 2. RISCOS
 - 2.1. RISC GEOLÒGIC
 - 2.2. INUNDABILITAT
 - 2.3. PERILLOSITAT INCENDIS FORESTALS
- 4. SENSIBILITAT
- 5. PROPOSTA

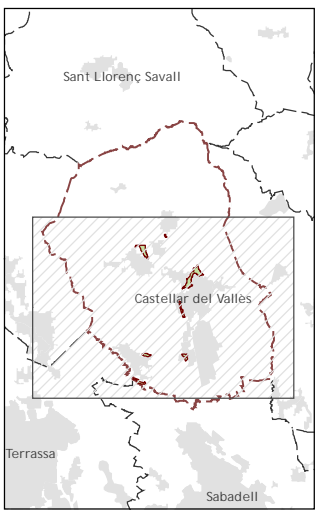
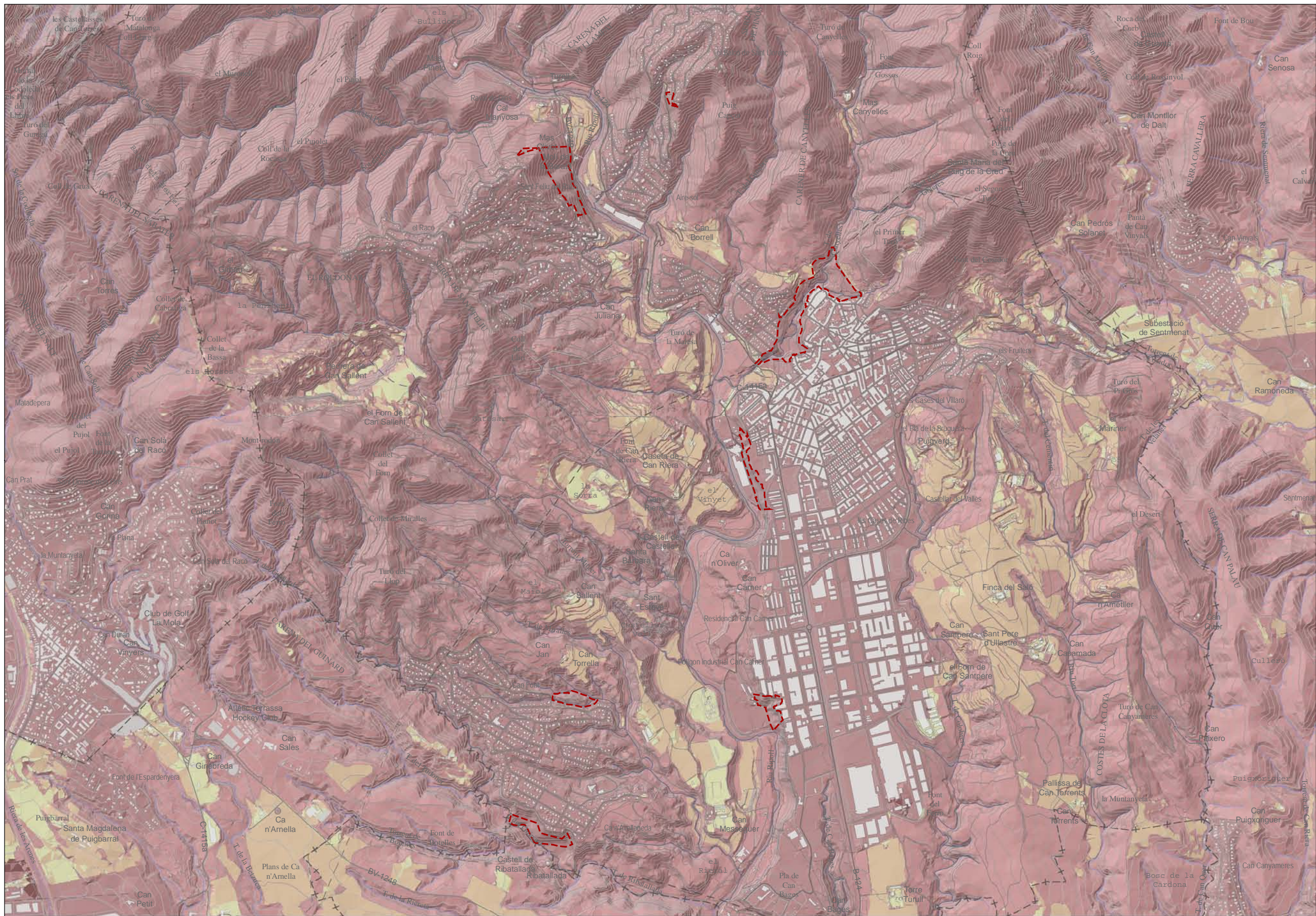


LIMIT ÀMBIT MODIFICACIÓ	COBERTES DEL SÒL	MATOLLAR
HÀBITATS D'INTERÉS COMUNITARI	BOSCS DESCLEROFIL-LES	PRATS I HERBASSARS
CODI 92A0	BOSCS DE CONIFERES	VEGETACIÓ DE RIBERA
CODI 9340	CONREUS ARBORIS	ZONES VERDES
CODI 9540	CONREUS HERBACIS	ZONES URBANES

LIMIT ÀMBIT MODIFICACIÓ	PENDENTS	10 - 20 %
< 5 %	20 - 30 %	> 30 %
5 - 10 %		

LIMIT ÀMBIT MODIFICACIÓ	INUNDABILITAT (PEE)	RISC GEOLÒGIC
PERIODE DE RETORN DE 100 ANYS	BAIX MODERAT	MITJA
PERIODE DE RETORN DE 500 ANYS	ALT	

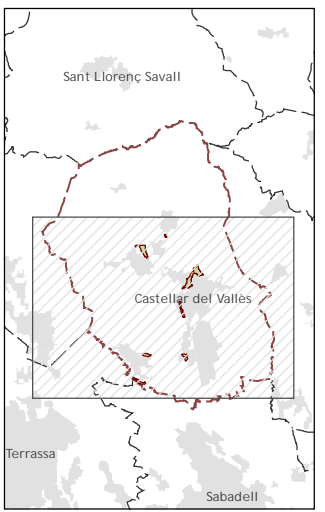
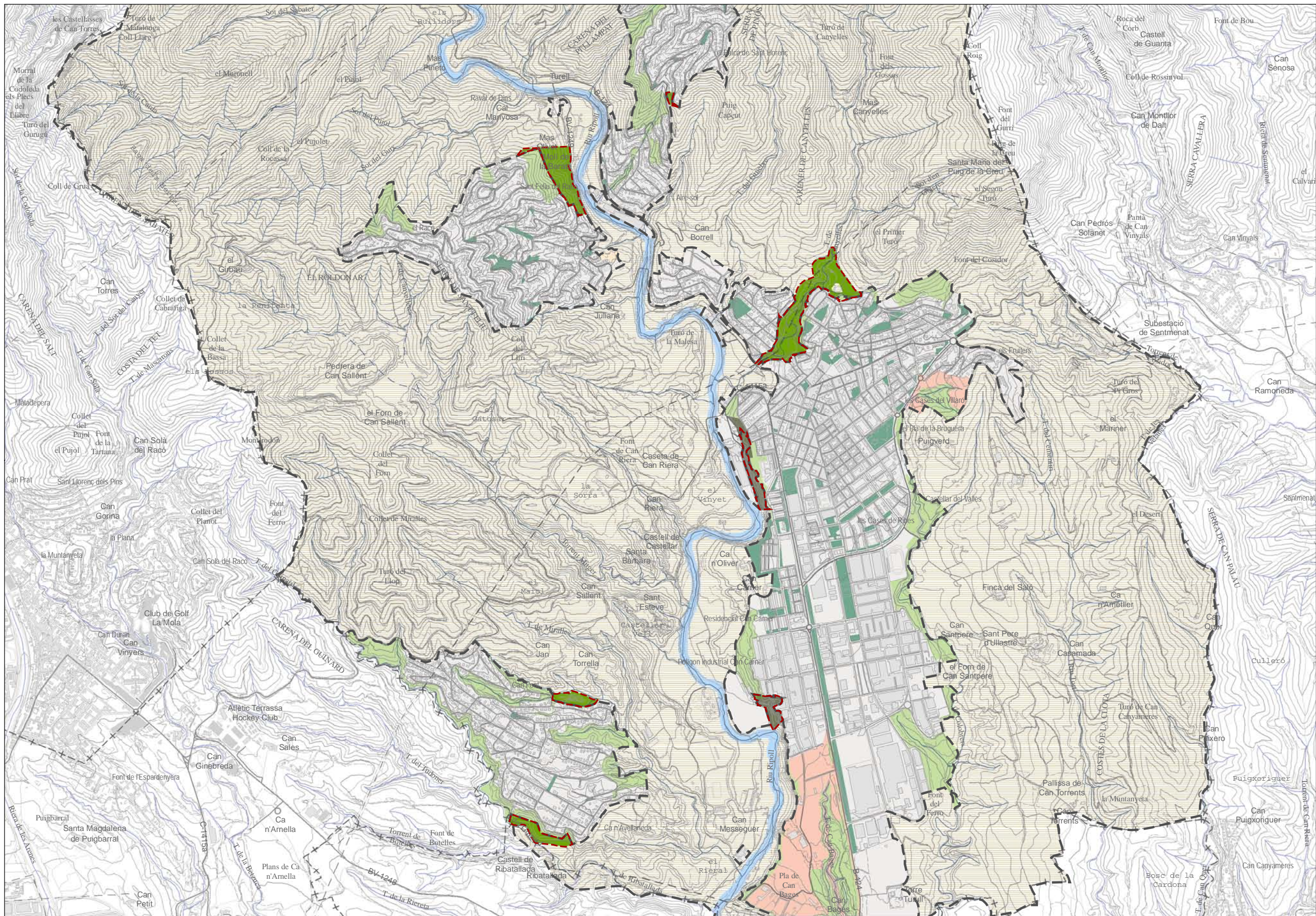
- 1. ENCAIX TERRITORIAL
 - 1.1. EMPLAÇAMENT
 - 1.1.1. TOPOGRAFIA
 - 1.1.2. ORTOFOTOMAPA
 - 1.2. HIDOLOGIA
 - 1.3. GEOMORFOLOGIA
 - 1.3.1. RELLEU
 - 1.3.2. PENDENTS
 - 1.4. ESPAIS NATURALS
 - 1.5. HABITATS D'INTERÉS COMUNITARI
 - 1.6. COBERTES DEL SÒL
 - 1.7. PATRIMONI CULTURAL
 - 1.8. PLANEJAMENT
 - 1.8.1. PLANEJAMENT MUNICIPAL
 - 1.8.2. PLA TERRITORIAL METROPOLITÀ
- 2. RISCOS
 - 2.1. RISC GEOLÒGIC
 - 2.2. INUNDABILITAT
 - 2.3. PERILLOSITAT INCENDIS FORESTALS
- 4. SENSIBILITAT
- 5. PROPOSTA



- 1. ENCAIX TERRITORIAL
 - 1.1. EMPLAÇAMENT
 - 1.1.1. TOPOGRAFIA
 - 1.1.2. ORTOFOTOMAPA
 - 1.2. HIDOLOGIA
 - 1.3. GEOMORFOLOGIA
 - 1.3.1. RELLEU
 - 1.3.2. PENDENTS
 - 1.4. ESPAIS NATURALS
 - 1.5. HABITATS D'INTERÉS COMUNITARI
 - 1.6. COBERTES DEL SOL
 - 1.7. PATRIMONI CULTURAL
 - 1.8. PLANEJAMENT
 - 1.8.1. PLANEJAMENT MUNICIPAL
 - 1.8.2. PLA TERRITORIAL METROPOLITÀ
- 2. RISCOS
 - 2.1. RISC GEOLÒGIC
 - 2.2. INUNDABILITAT
 - 2.3. PERILLOSITAT INCENDIS FORESTALS
- 3. ÀMBITS DE MODIFICACIÓ
- 5. PROPOSTA

AMBITOS DE MODIFICACIÓ SENSIBILITAT

BAIXA
MODERADA
ALTA
MOLT ALTA



- 1. ENCAIX TERRITORIAL
 - 1.1. EMPLAÇAMENT
 - 1.1.1. TOPOGRAFIA
 - 1.1.2. ORTOFOTOMAPA
 - 1.2. HIDOLOGIA
 - 1.3. GEOMORFOLOGIA
 - 1.3.1. RELLEU
 - 1.3.2. PENDENTS
 - 1.4. ESPAIS NATURALS
 - 1.5. HABITATS D'INTERÉS COMUNITARI
 - 1.6. COBERTES DEL SOL
 - 1.7. PATRIMONI CULTURAL
 - 1.8. PLANEJAMENT
 - 1.8.1. PLANEJAMENT MUNICIPAL
 - 1.8.2. PLA TERRITORIAL METROPOLITÀ
- 2. RISCOS
 - 2.1. RISC GEOLÒGIC
 - 2.2. INUNDABILITAT
 - 2.3. PERILLOSITAT INCENDIS FORESTALS
- 3. AMBITOS DE MODIFICACIÓ
- 4. SENSIBILITAT

AMBITOS DE MODIFICACIÓ	LÍMIT SÒL NO URBANITZABLE	CLASSIFICACIÓ DEL SÒL	SISTEMES	D2*
SÒL URBA NO CONSOLIDAT	D1	D3		
SÒL URBA	D2	D4		
SÒL URBANITZABLE				
SÒL NO URBANITZABLE				